











BESS Furuseth

Vedlegg til søknad om
konsesjonspliktig endring

Revisjon 1: 20.05.2025

Kartunderlag: N50 og/eller
Google maps

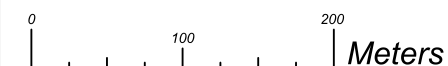
Konsesjonssnummer
(NVE-referanse): 202116320-19

	Ny vei med grind
	Konsesjonsgitt planområde
	Gjerde (Eksisterende/nytt)
	Ny kabelgrøft og kabel
	N50_Samferdsel_senterlinje
	N50_Høyde_senterlinje
	N50_BygningerOgAnlegg_senterlinje
	N50_Arealdekke_senterlinje
	BESS-komponenter
	Solcellepaneler

Utarbeidet-/godkjent av: Per
Lindberg/Trond Ahlquist

Koordinatsystem:
ETRA89/UTM32N

Målestokk (A4): 1/5000



Akershus
energi

SOLGRID

ØSTFOLD
ENERGI