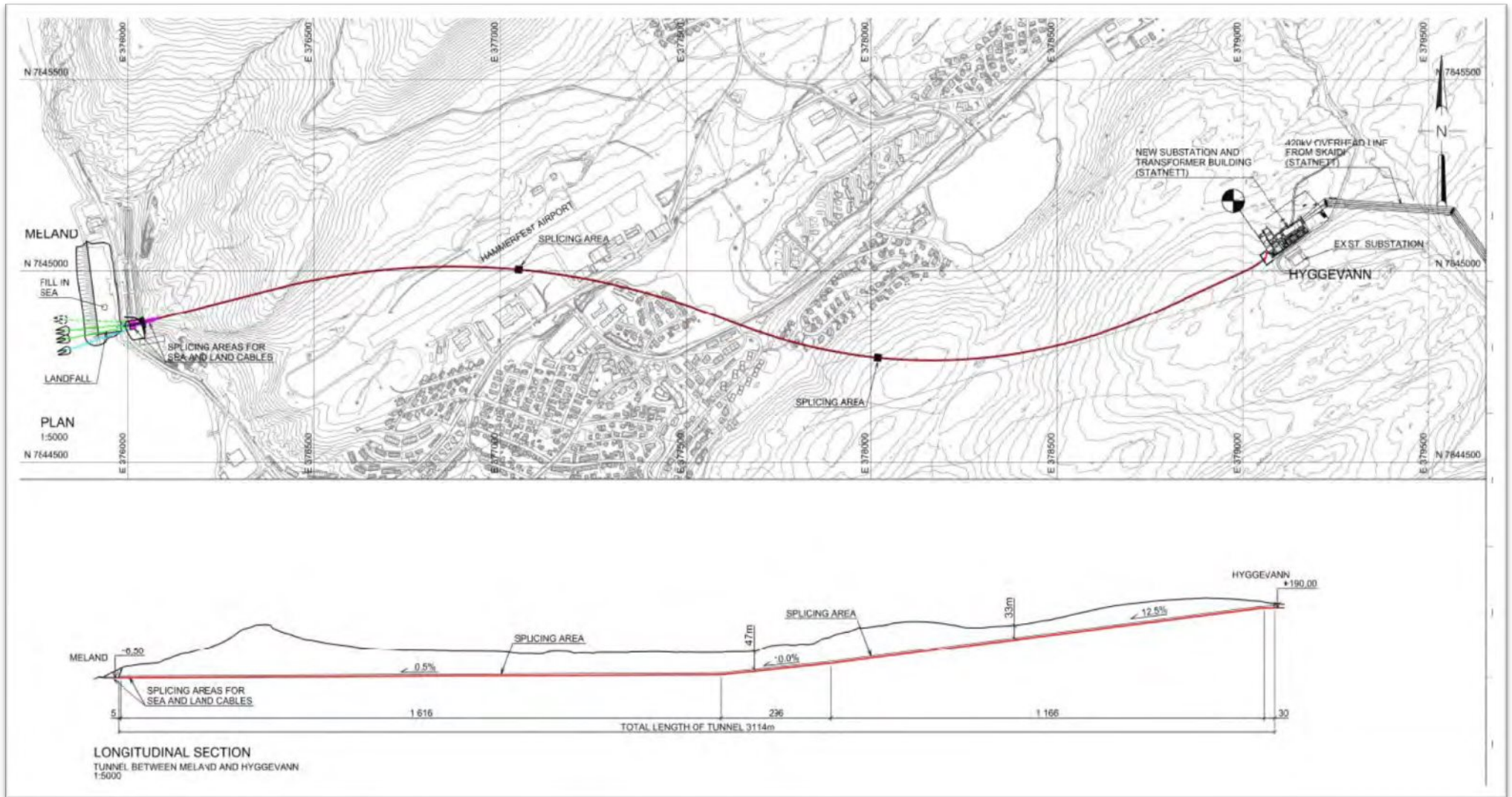
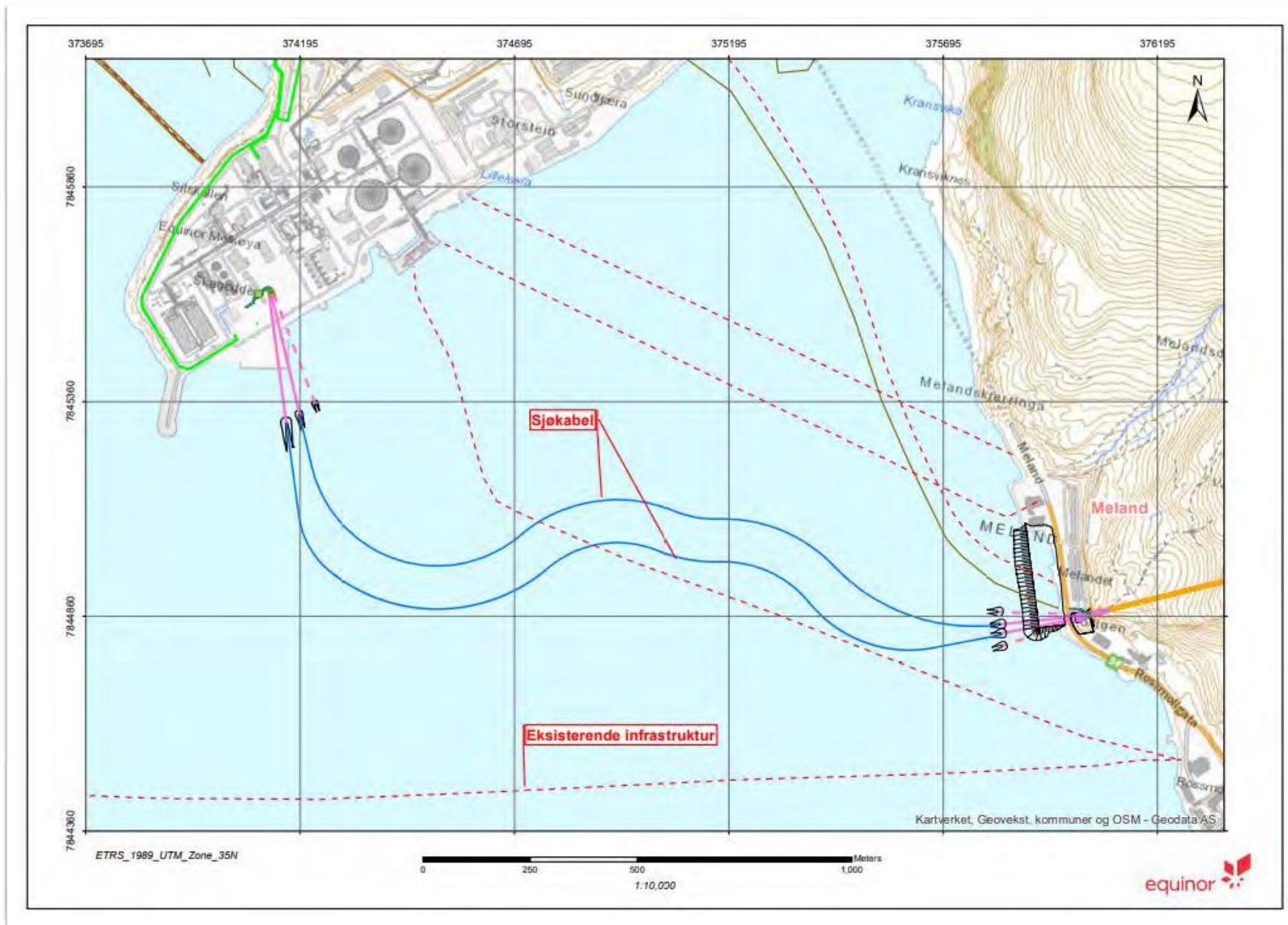


Figur 1: Kartutsnitt og oversikt over tiltaket med tentativ trasé fra Hyggevatn til Melkøya, og innskutt oversikts kart geografisk plassering av tiltaket (Equinor).

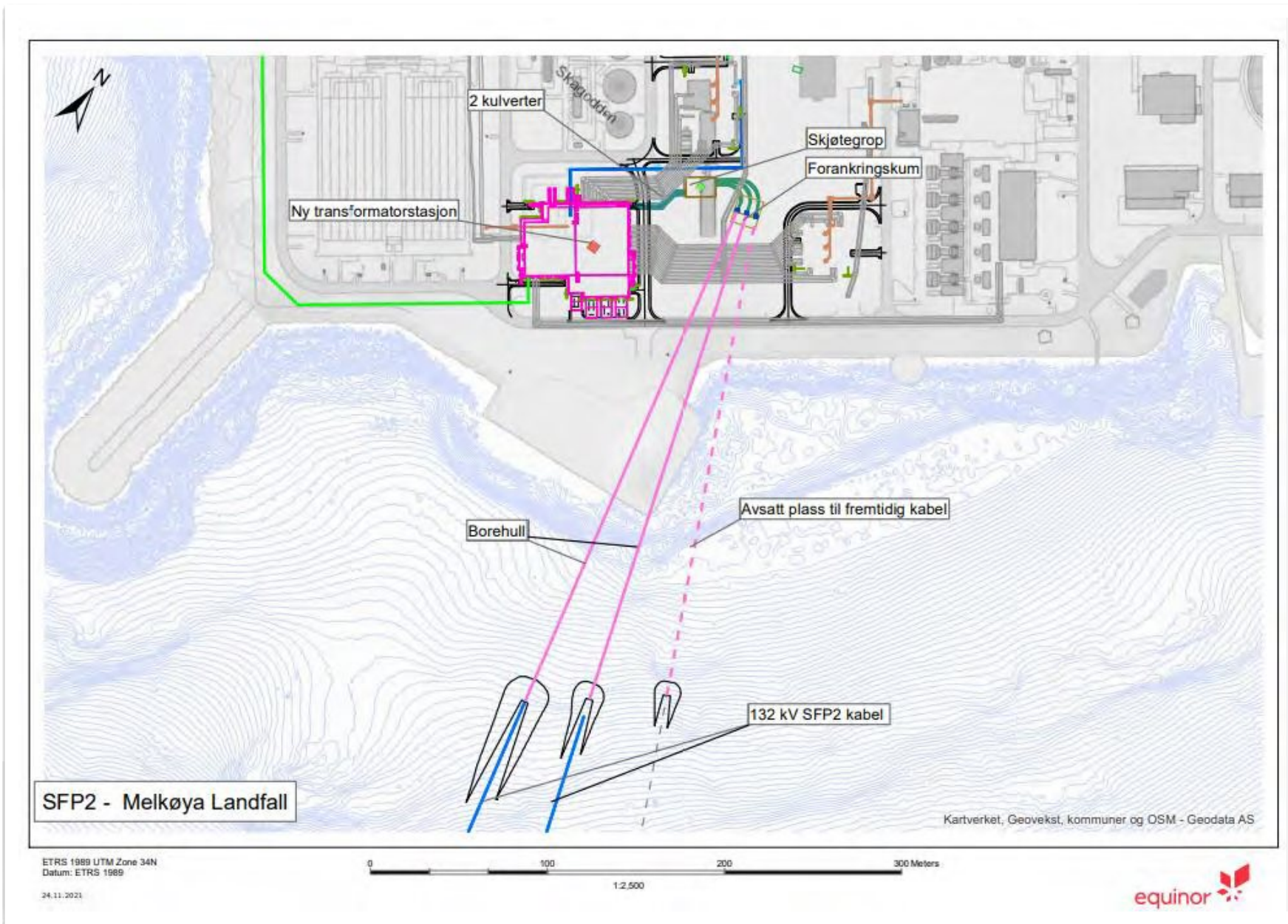


Figur 2: Tentativ trasé og profil for tunell fra Hyggevatn-Meland. Stigning fra 6,5 moh. ved Meland til 190 moh. ved Hyggevatn (Equinor).



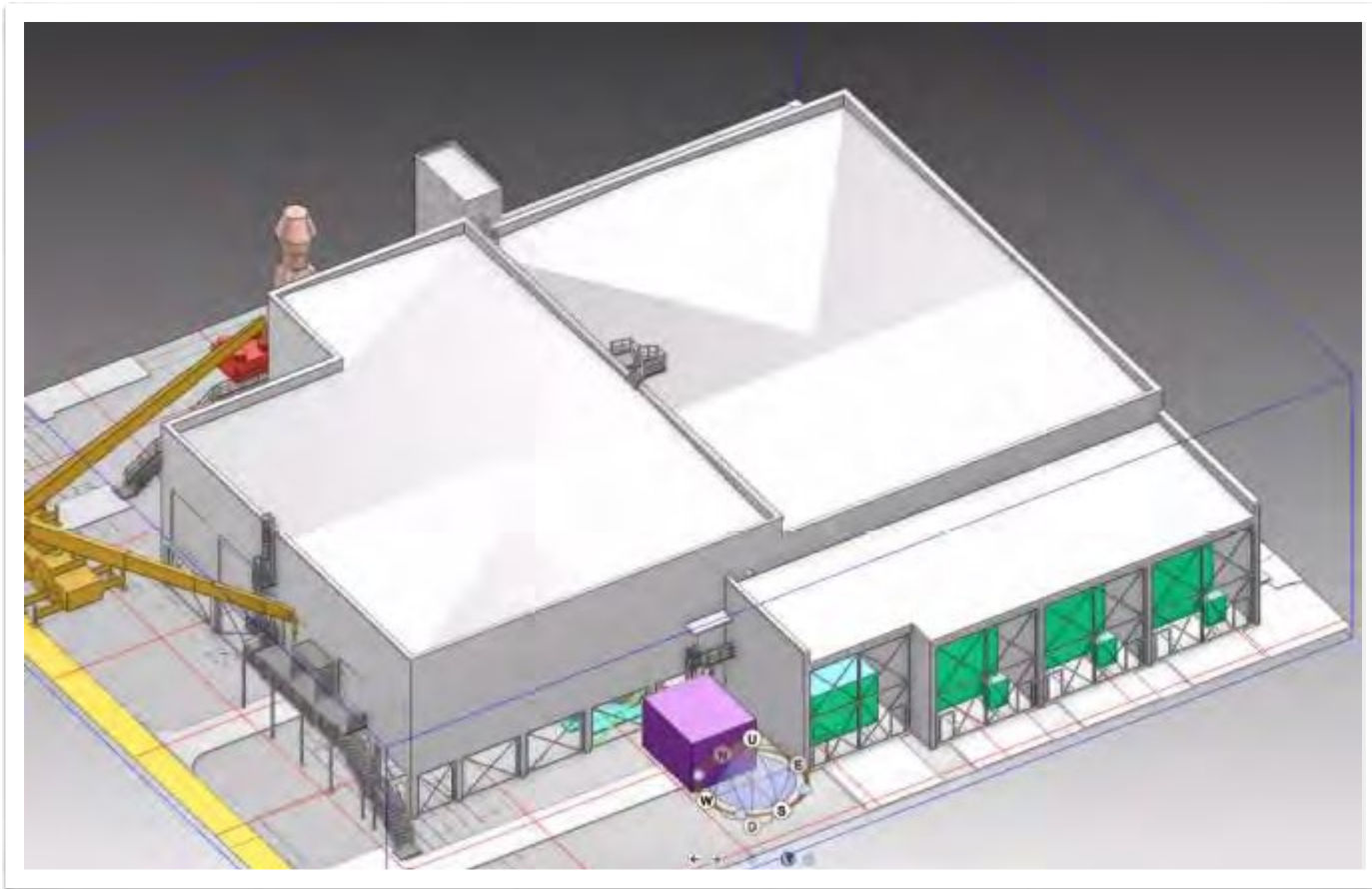


Figur 3: Tentativ sjøkabeltrasé og landtak (Equinor).



Figur 4: Landtak og kabelkulvert, samt plassering ny transformatorstasjon Melkøya (Equinor).





Figur 5: Ny planlagt transformatorstasjon Melkøya (Equinor).