




- Omsøkt 132 kV jordkabel
- Eksisterende anlegg
- ▨ Eksisterende endemast
- Transformatornisjer
- Stasjonsbygg
- Vedlikeholdssone
- Veg
- Stasjonsområde
- +— Eksisterende 50 kV luftledning
- Eksisterende eiendomsgrense

<p>Krossberg-Harestad-Nordbø</p> <p>Nordbø transformatorstasjon</p> <p>Situasjonsplan alternativ 1B</p>		
		
Produksjonsdato kart: 19.11.2021	Arkformat: A4 liggende	Målestokk: 1:2 000
		



Alternativ 1B sett fra nord



Alternativ 1B sett fra sør



Alternativ 1B sett fra øst



Alternativ 1B sett fra vest