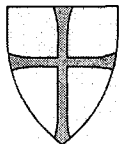


312

KTV/FIRH



NORD-TRØNDELAG  
FYLKESKOMMUNE

Saksbehandler: Geir Rannem  
Saksnr.: 08/00583-4  
Arkiv: 344

Dato: 28.4.2008

Ugradert

Norges vassdrags- og energidirektorat

Postboks 5091 Majorstua  
0301 OSLO

200706089 - 29

### Norges vassdrags- og energidirektorat - Regulering av Limingen - Søknad om fornyet konsesjon for Ångermanälven Vattenreguleringsforetagen

Det vises til Deres oversendelse av 24.01.2008.

Nord-Trøndelag fylkeskommune har følgende merknad til nye tiltak som knyttes til fornya regulering/konsesjon av Limingen i vannkraftsammenheng:

#### Kulturminner

Nord-Trøndelag fylkeskommune er forvaltningsmyndighet for kulturminner etter forskrift om geografisk ansvarsfordeling til kulturminneloven. Herunder også automatisk freda kulturminner, KML §3-4 samt § 9.

Konsesjon for reguleringen av Limingen ble gitt i 1952. Både fornminneloven av 1905 og 1952 hadde bestemmelser om at tiltak av denne karakter skulle høres med ansvarlig myndighet etter disse lovene (den gang Vitenskapsmuseet for Trøndelag). Ved søk i arkiver kan vi ikke se at det den gang er gjort en vurdering av konsekvenser for kulturminner, eller fysiske undersøkelser i felt for å avklare om tiltaket berører kulturminner.

Forholdet til automatisk freda kulturminner er dermed ikke avklart for denne reguleringen. Reguleringen hever ikke HRV over det som var Limingens naturlige vannstand i 1952; men tillater betydelig manøvrering ned for å utnytte vannmassene i vannet. Slik manøvrering gir nødvendigvis en viss fare for erosjon i strandkanten. Vann som Limingen har med stor sikkerhet hatt bosetning fra steinbrukende tid langs strandkanten (det er neppe mange vann av denne størrelse i Norge som ikke har slike spor/kulturminner). **Det foreslås derfor at det i konsesjonsbestemmelsene inntas en bestemmelse om at det skal gjennomføres en arkeologisk registrering langs vannkanten med hensyn til å klarlegge om det finnes slike boplasser, og om disse er skadet av manøvreringen av vannet (gjennom erosjon).** En begrenset første registrering bør utføres i sommer eller neste sommer. Den bør ha et omfang på om lag 14 dager med to arkeologer og en uke til rapport. Dersom det påvises flere boplasser med skader bør en mer omfattende registrering utføres året etter, da etter avtale med konsesjonær. Deretter bør det vurderes om deler av skadde boplasser skal undersøkes.

Kostnadene ved dette belastes konsesjonær etter KML §10. Vi har forsøkt å begrense registreringene til det faglige forsvarlige minimum. En første registrering som skissert over vil ligge på ca 70.000,- NOK (2008 priser). En supplerende registrering vil kunne ligge på


Postadr: Fylkets Hus, 7735 Steinkjer  
Besøksadr: Seilmakergt. 2., Steinkjer  
Org.nr. 938 967 091


Telefon: 74 11 10 00  
Telefax: 74 11 10 51  
E-post: postmottak@ntfk.no  
Hjemmeside: www.ntfk.no

mellom 150.000 – 300.000,- NOK. Dette anser vi at er det minimum som bør utføres for å kunne ivareta eventuelle skadde automatisk freda kulturminner i konsesjonen. Eventuelle utgravninger som vil måtte foretas må behandles av Riksantikvaren etter KML §8 og §10; og vil skje etter at konsesjonær har fått anledning til å uttale seg. Utgiftene belastes konsesjonær etter KML §10. Vedtak etter KML §10 er normalt enkeltvedtak – og kan ankes.

Nord-Trøndelag fylkeskommune har ingen øvrige merknader til søknaden, og anbefaler at fornya reguleringskonsesjon gis Ångermanälven Vattenreguleringsforetagen på de anførte vilkår om arkeologiske registreringer.

Med hilsen

  
Karl-Heinz Cegla  
fagansvarlig arealplansaker

  
Geir Rannem  
rådgiver

Saksbehandler RUA: Geir Rannem  
Saksbehandler Kulturavd: Lars Forseth