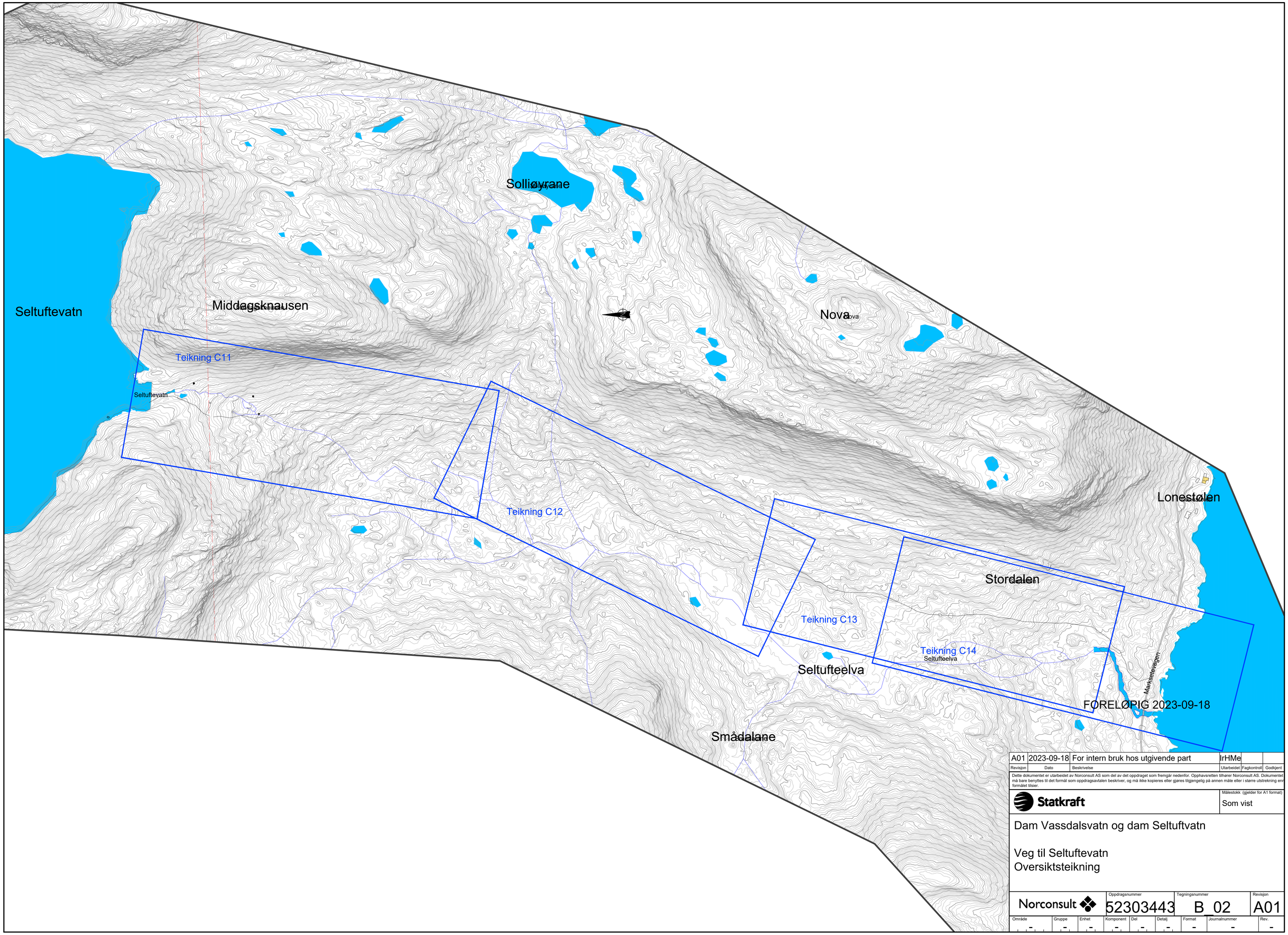

Revisjon	Dato	Beskrivelse	Utarbeidet	Fagkontroll	Godkjent
A01	2023-09-18	For intern bruk hos utgivende part	IrHMe		

Dette dokumentet er utarbeidet av Norconsult AS som del av det oppdraget som fremgår nedenfor. Opphavsretten tilhører Norconsult AS. Dokumentet må bare benyttes til det formål som oppdragsavtalen beskriver, og må ikke kopieres eller gjøres tilgjengelig på annen måte eller i større utstrekning enn formålet tilsier.

Statkraft

Målestokk (gjelder for A1 format): Som vist

Dam Vassdalsvatn og dam Seltuftvatn

Veg til Seltuftevatn
Oversiktsteikning

Norconsult

Oppdragsnummer	Tegningsnummer	Revisjon
52303443	B_02	A01

Område	Gruppe	Enhet	Komponent	Del	Detalj	Format	Journalnummer	Rev.
-	-	-	-	-	-	-	-	-

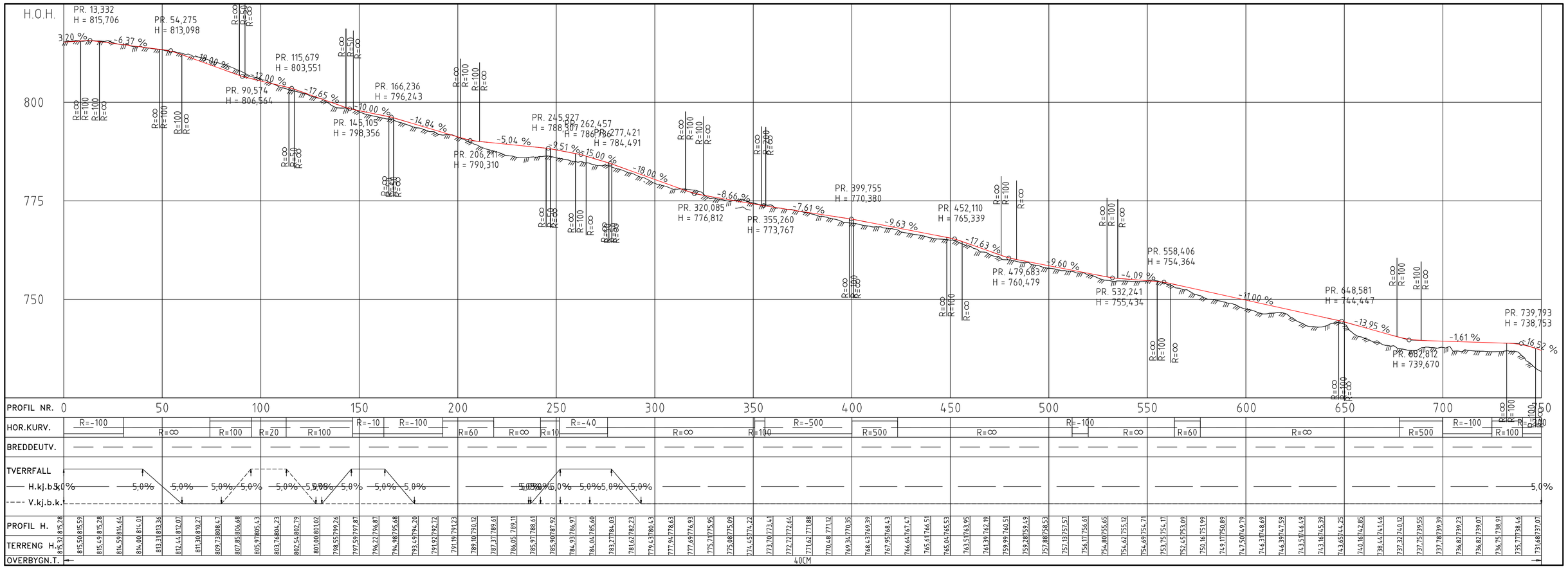

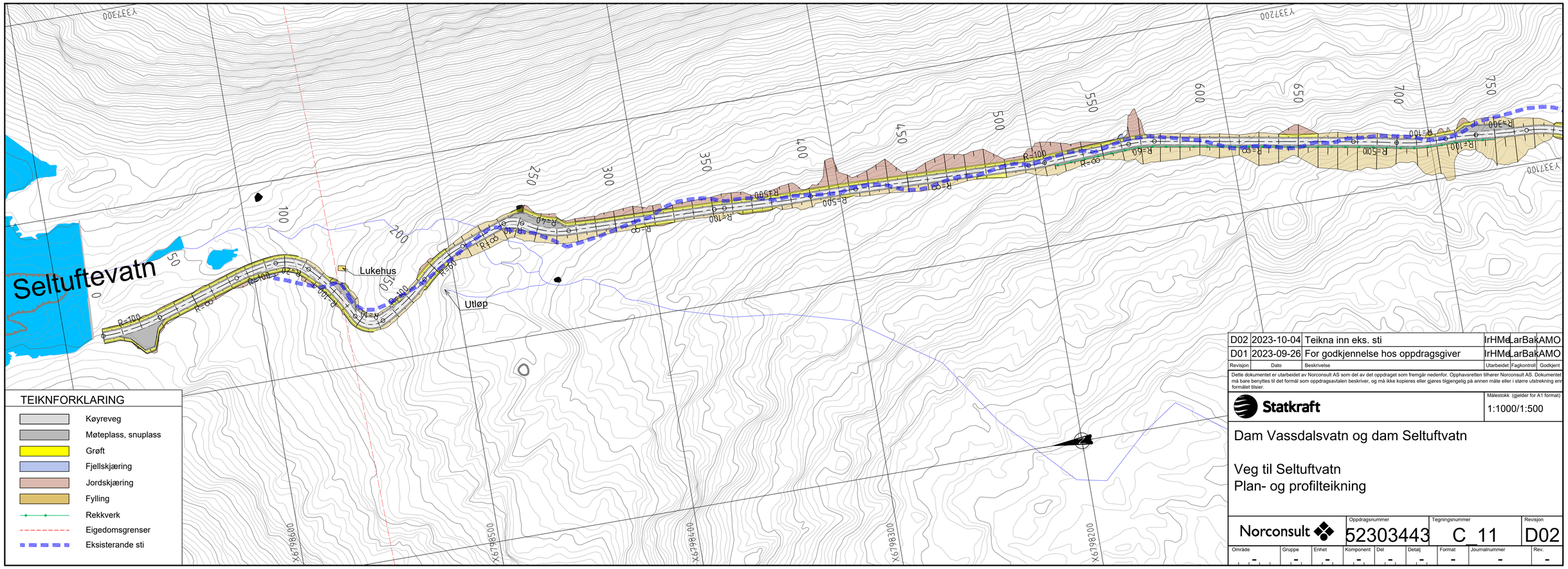

Revisjon	Dato	Beskrivelse	Utarbeidet	Fagkontroll	Godkjent
D02	2023-10-04	Teikna inn eks. sti	IrHMe	LarBak	AMO
D01	2023-09-26	For godkjennelse hos oppdragsgiver	IrHMe	LarBak	AMO

Dette dokumentet er utarbeidet av Norconsult AS som del av det oppdraget som fremgår nedenfor. Opphavsretten tilhører Norconsult AS. Dokumentet må bare benyttes til det formål som oppdragsavtalen beskriver, og må ikke kopieres eller gjøres tilgjengelig på annen måte eller i større utstrekning enn formålet tilsier.

Statkraft

Målestokk (gjelder for A1 format): 1:1000/1:500

Dam Vassdalsvatn og dam Seltuftvatn

Veg til Seltuftvatn
Plan- og profilteikning

Norconsult

Oppdragsnummer	Tegningsnummer	Revisjon
52303443	C_11	D02

Område	Gruppe	Enhet	Komponent	Del	Detalj	Format	Journalnummer	Rev.
-	-	-	-	-	-	-	-	-

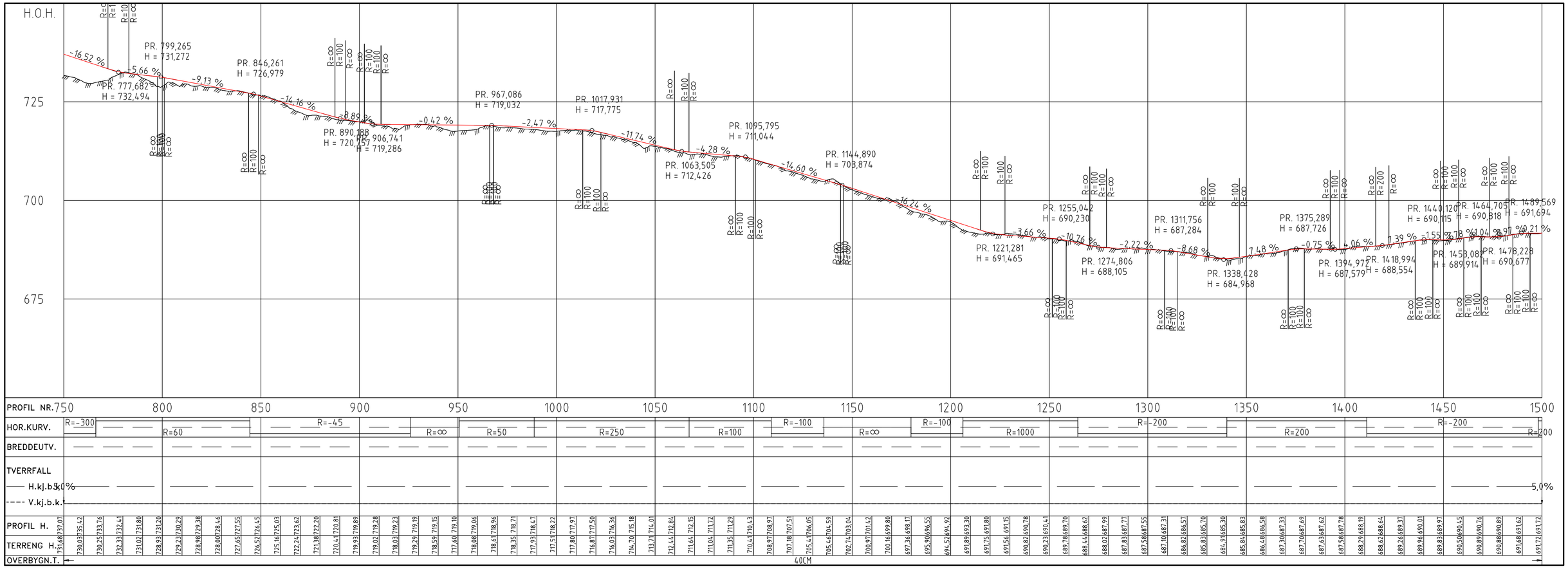

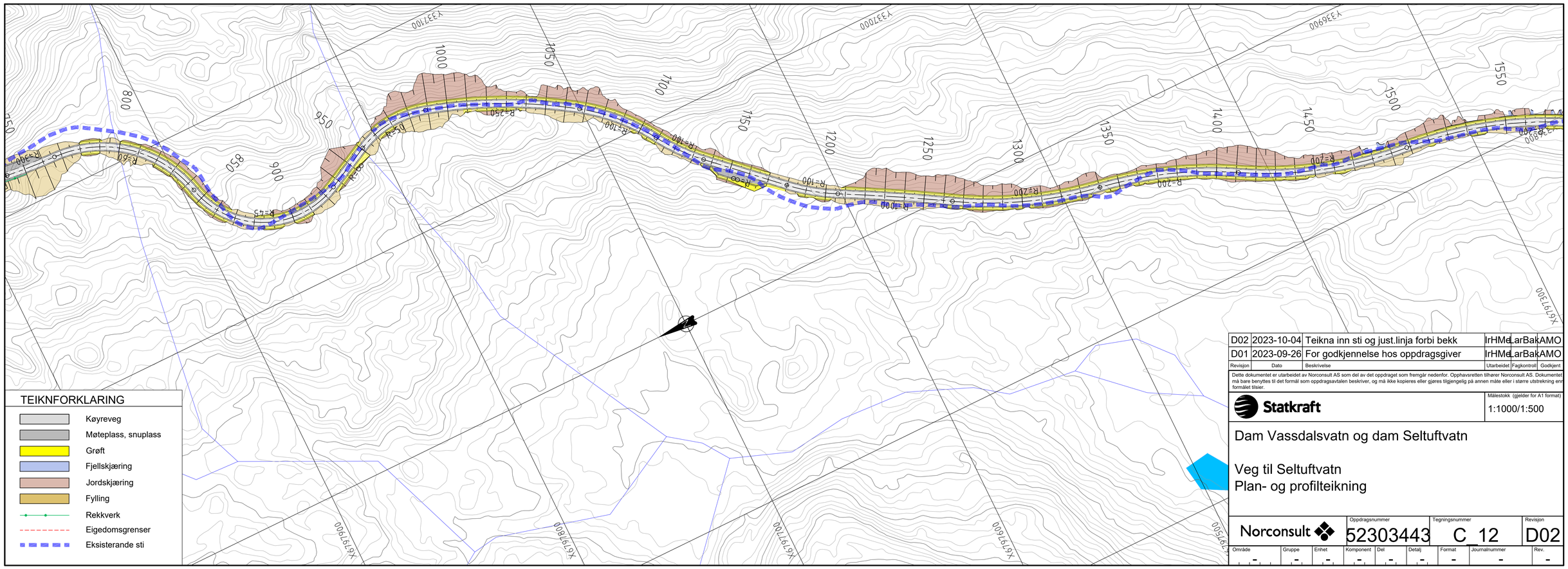

Revisjon	Dato	Beskrivelse	Utarbeidet	Fagkontroll	Godkjent
D02	2023-10-04	Teikna inn sti og just.linja forbi bekk	IrHMe	LarBak	AMO
D01	2023-09-26	For godkjennelse hos oppdragsgiver	IrHMe	LarBak	AMO

Dette dokumentet er utarbeidet av Norconsult AS som del av det oppdraget som fremgår nedenfor. Opphavsretten tilhører Norconsult AS. Dokumentet må bare benyttes til det formål som oppdragsavtalen beskriver, og må ikke kopieres eller gjøres tilgjengelig på annen måte eller i større utstrekning enn formålet tilsier.

Statkraft

Målestokk (gjelder for A1 format): 1:1000/1:500

Dam Vassdalsvatn og dam Seltuftvatn

Veg til Seltuftvatn
Plan- og profilteikning

Norconsult

Oppdragsnummer	Tegningsnummer	Revisjon
52303443	C 12	D02

Område	Gruppe	Enhet	Komponent	Del	Detalj	Format	Journalnummer	Rev.
-	-	-	-	-	-	-	-	-

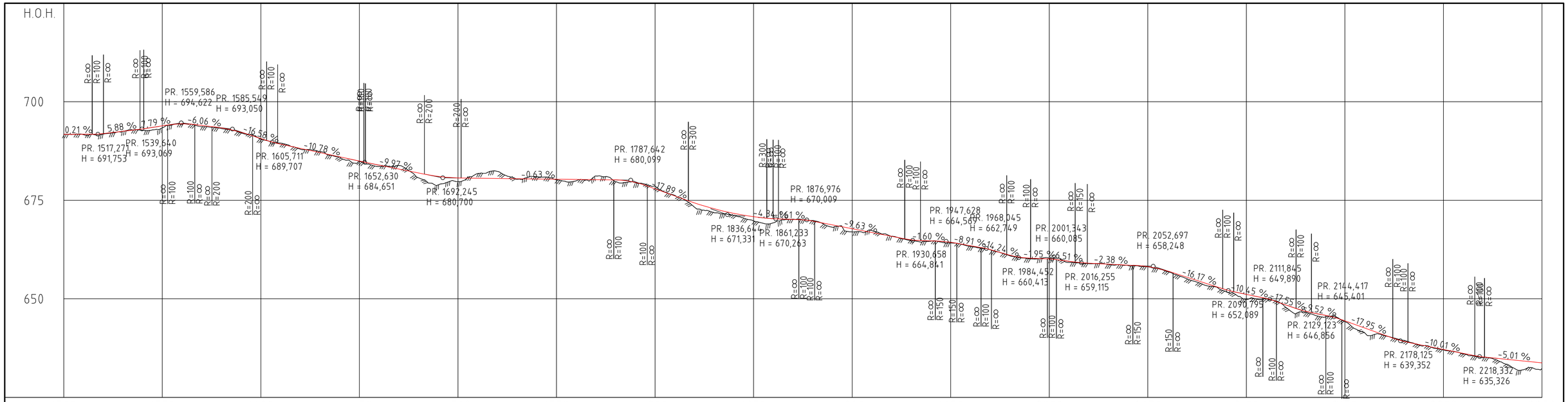

PROFIL NR.	1500	1550	1600	1650	1700	1750	1800	1850	1900	1950	2000	2050	2100	2150	2200	2250
HOR.KURV.		R=200		R=-100		R=60		R=-80	R=∞	R=-100	R=100	R=-100	R=150	R=-80	R=60	R=-200	R=140
BREDDEUTV.																	
TVERRFALL H.kj.b.k.	5,0%																5,0%
TVERRFALL V.kj.b.k.																	
PROFIL H.	691,72	691,63	691,80	692,50	692,78	693,44	694,45	693,67	693,19	692,07	690,47	689,57	687,76	687,34	685,95	684,85	683,58
TERRENG H.	691,72	691,74	691,91	692,50	693,10	693,88	694,39	693,99	693,33	692,22	690,65	689,25	688,17	687,09	686,01	684,93	683,92
OVERBYGN.T.	40CM																

PROFIL NR.	683	682	681	680	679	678	677	676	675	674	673	672	671	670	669	668	667	666	665	664	663	662	661	660	659	658	657	656	655	654	653	652	651	650	649	648	647	646	645	644	643	642	641	640	639	638	637	636	635	634	633	632	631
TERRENG H.	683,58	682,32	681,76	680,32	679,95	679,15	679,71	679,44	678,59	676,25	673,25	671,83	671,17	670,20	669,87	668,14	667,32	666,83	665,86	664,79	664,63	664,70	663,26	662,55	660,91	660,16	660,32	659,23	658,93	658,73	658,44	658,11	656,89	655,06	653,31	651,73	649,89	649,98	647,79	646,57	645,38	644,70	641,39	640,65	639,45	638,09	637,05	635,99	635,03	633,78	631,95	632,25	633,74
OVERBYGN.T.																																																					

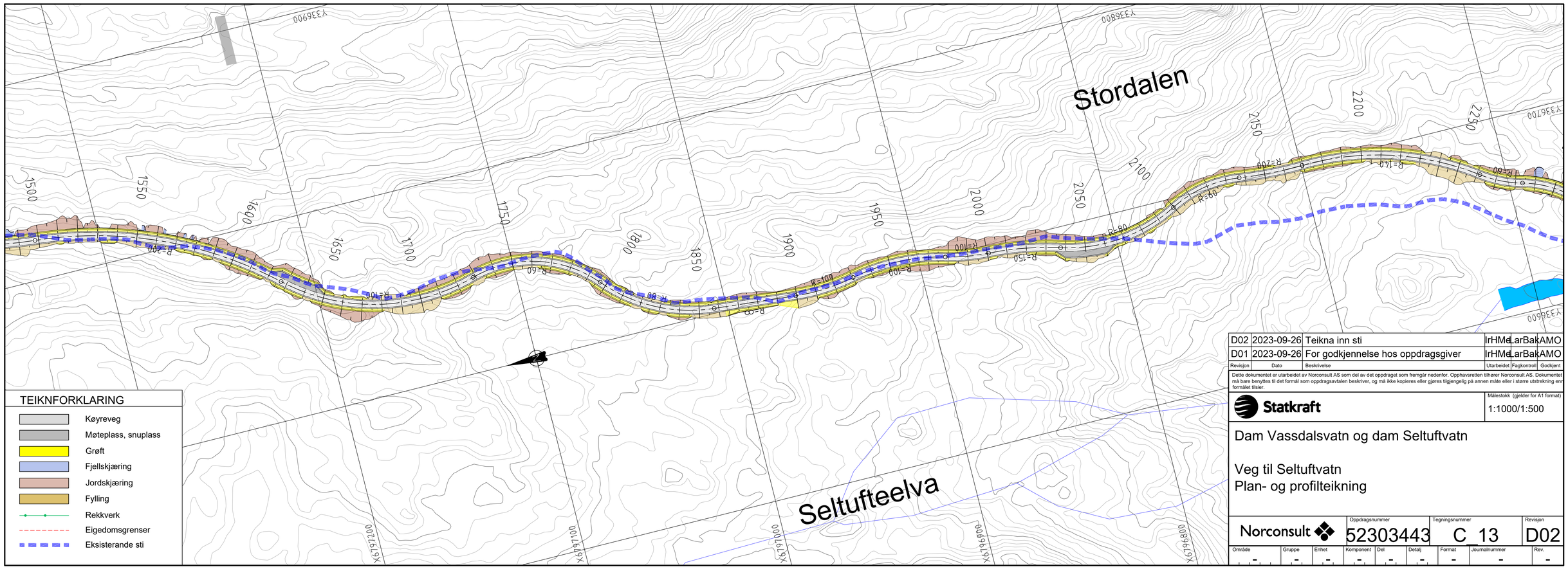

Revisjon	Dato	Beskrivelse	Utarbeidet	Fagkontroll	Godkjent
D02	2023-09-26	Teikna inn sti	IrHMe	LarBak	AMO
D01	2023-09-26	For godkjennelse hos oppdragsgiver	IrHMe	LarBak	AMO

Dette dokumentet er utarbeidet av Norconsult AS som del av det oppdraget som fremgår nedenfor. Opphavsretten tilhører Norconsult AS. Dokumentet må bare benyttes til det formål som oppdragsavtalen beskriver, og må ikke kopieres eller gjøres tilgjengelig på annen måte eller i større utstrekning enn formålet tilsier.

Statkraft

Målestokk (gjelder for A1 format): 1:1000/1:500

Dam Vassdalsvatn og dam Seltuftvatn

Veg til Seltuftvatn
Plan- og profilteikning

Norconsult

Oppdragsnummer	Tegningsnummer	Revisjon
52303443	C 13	D02

Område	Gruppe	Enhet	Komponent	Del	Detalj	Format	Journalnummer	Rev.
-	-	-	-	-	-	-	-	-

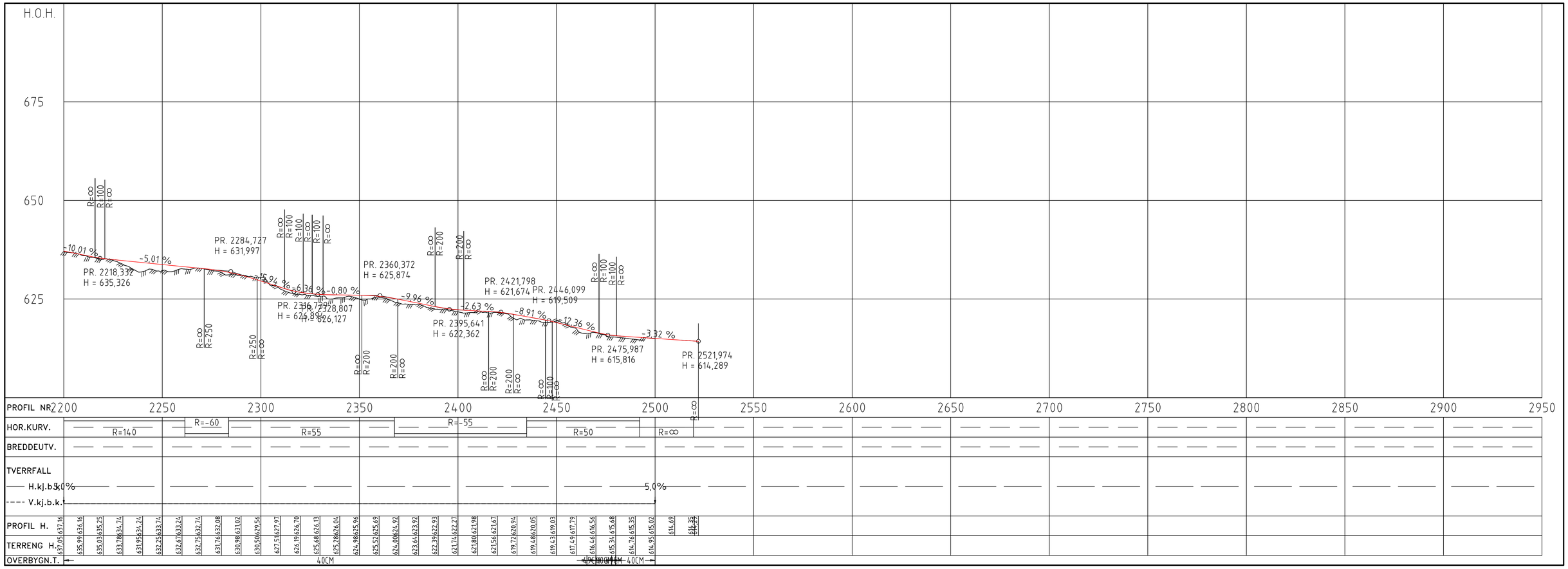

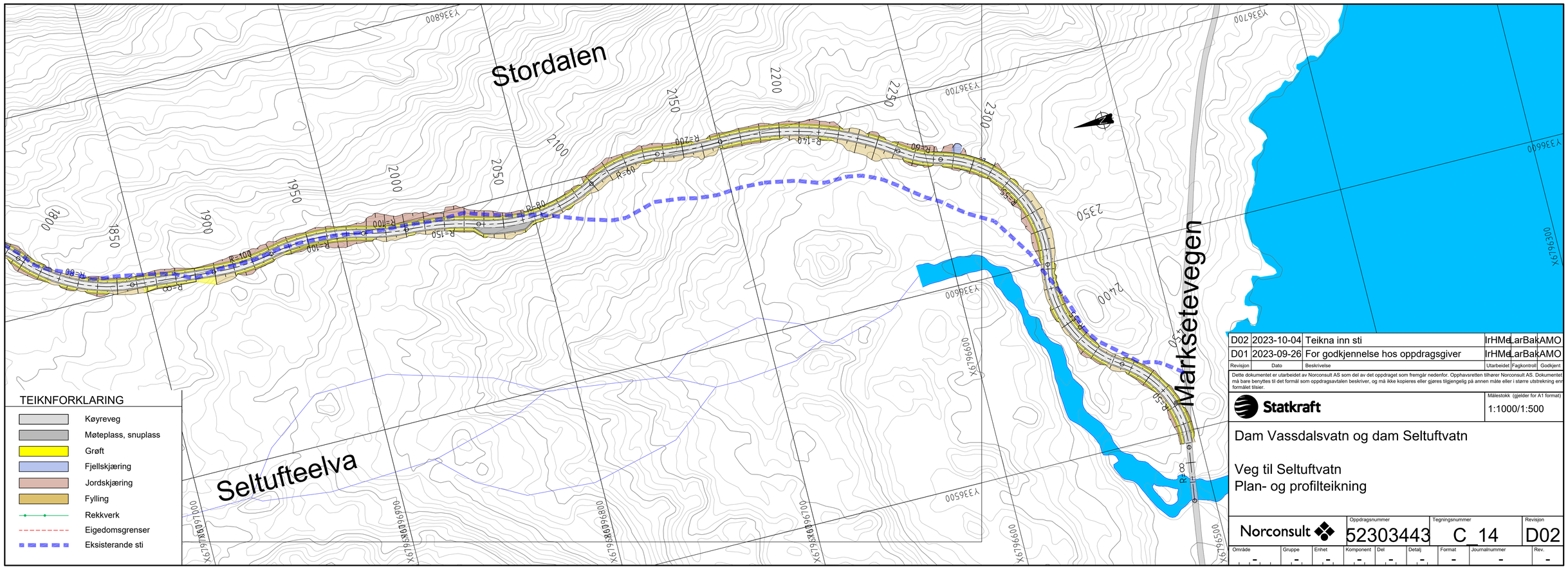

Revisjon	Dato	Beskrivelse	Utarbeidet	Fagkontroll	Godkjent
D02	2023-10-04	Teikna inn sti	IrHMe	LarBak	AMO
D01	2023-09-26	For godkjennelse hos oppdragsgiver	IrHMe	LarBak	AMO

Dette dokumentet er utarbeidet av Norconsult AS som del av det oppdraget som fremgår nedenfor. Opphavsretten tilhører Norconsult AS. Dokumentet må bare benyttes til det formål som oppdragsavtalen beskriver, og må ikke kopieres eller gjøres tilgjengelig på annen måte eller i større utstrekning enn formålet tilsier.

Statkraft

Målestokk (gjelder for A1 format): 1:1000/1:500

Dam Vassdalsvatn og dam Seltuftvatn

Veg til Seltuftvatn
Plan- og profilteikning

Norconsult

Oppdragsnummer	Tegningsnummer	Revisjon
52303443	C_14	D02

Område	Gruppe	Enhet	Komponent	Del	Detalj	Format	Journalnummer	Rev.
-	-	-	-	-	-	-	-	-