


Møtereferat

Møte:	Referat etter befaring ved Eldrevatn
Møtedato/tid:	26.9.2017 kl 09:00 – 10:30
Møtested:	Eldrevatn, øst-enden Vannstand på møtetidspunkt: 1130,850 (LRV:1105,5 HRV: 1116,0)
Til stede:	Magne Netland, Lasse Sælthun, Knut Johan Jansen og Trygve Jansen
Forfall:	
Kopi til:	Bjørn Røvik

Sak nr.	Sak
1	Gjennomgang av grunneiers problemstilling



Figur 1: Eldrevatn 9.9.2015, vannstand 1115,6. foto: <http://www.norgebilder.no/>

Grunneiere mener at regulering av Eldrevatn magasin har resultert i erosjon av strandlinje og at masseutglidninger/utvasking har pågått i mange år. Videre har de ønske om at regulanten tar på seg kostnader med å iverksette utbedrende tiltak for å hindre eskalering av situasjonen.

Det antas at den totale pårørte strekning er på 170-200 meter og den antatte verst pårørte strekning er på ca. 130 meter.

Det er ønskelig at tiltak iverksettes så raskt som mulig. Samtidig åpnes det for at kun den verst pårørte strekningen er mest prekært.

Møtereferat



Figur 2: Strekning som antas å være verst påvirket ca. 130 m. Foto: Magne Netland

Sak nr.	Sak
2	Regulantens svar og forslag til løsning


Vi ser tydelig at det ved strandlinjens øverst del forekommer erosjon (fig 2. mørkt område over steinmasser) og at det antatt verste området på ca. 130 m bør gjøres noe med. Regulanten er ikke enig med at den totale erosjonsskaden i området er noe som har endret seg mye over tid, noe som foto fra 2006 kan bekrefte (se fig 3).

Man ser også i vedlegget fra 1963 de samme konjekturane i strandlinje som fra 2015 bildet. Noe naturlig erosjon ved utløp til elver har forekommet.

Regulanten vil utbedre miljøskader som er et resultat av reguleringen i forbindelse med den verst påvirkede strekningen, men at dette i første omgang må sees i sammenheng med utbygging av mørkdøla mtp tilgang til stein.

Om Mørkdøla ikke realiseres, tar vi vurderingen opp på nytt. Det må uansett prosjekteres og plan må godkjennes av NVE før iverksetting av utbedrende tiltak tar til.

Møtereferat



Figur 3: Eldrevatn 7.5.2006, vannstand 1107,120 foto: www.norgebilder.no

Bildene viser at det ikke er store endringer som har skjedd siden 2006 og det er etter regulantens vurdering at det ikke haster med å utføre tiltak før eventuelt utbygging av Mørkdøla. Oppstart oppbygging av Mørkdøla stipuleres til tidligst sommeren 2019 om konsesjon godkjennes.

Sak nr.	Sak
3	Vedlikehold av tilkomstvei

Under befaring kom det frem at veien til grunneieres eiendom var dårlig vedlikeholdt og at grunneier ønsket denne rehabilitert. Grunneiere ønsker at stikkrennen må byttes ut for å bedre flomkapasiteten og ny grus og sand må legges. Grunneiere mener regulanten skal ta denne kostnaden.

Sak nr.	Sak
4	Regulantens svar og forslag til løsning ang vedlikehold av vei

Det fremkommer av "Lærdalsreguleringen – Overskjønn 6. nov 1968 for anleggssteder":

"Regulanten anlegger bilveg over H.reg. v. st. fra riksveg over Osen sameies grunn med overgang over Kvitlebekken frem til nåværende veg ved stølene. Videre planeres for traktorvei frem til Olaf K Bø. Fremtidig vedlikehold er regulanten uvedkommende."

Møtereferat

Dette betyr i praksis at grunneiere må vedlikeholde veien.



Figur 4: Grunneiere mener at stikkrenne må byttes og nytt dekke må legges over veien

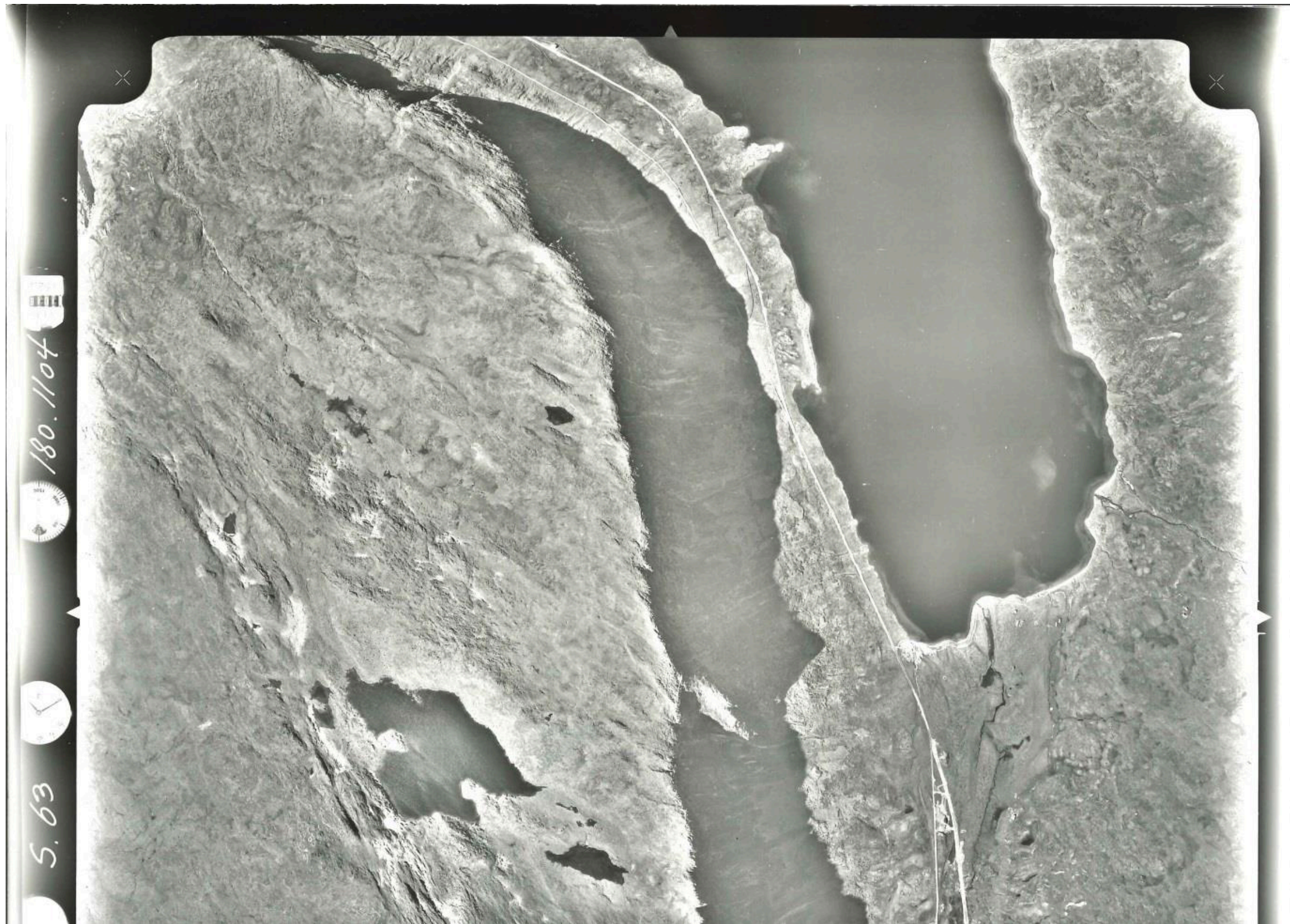
Til orientering:

Før regulanten starter opp utbedring av erosjonsskader ved strandlinje må veien oppgraderes. Om ikke grunneiere selv gjør denne jobben før sommer 2019 vil regulanten utbedre veien kun tilstrekkelig for å sikre tilkomst.

Møtereferat



Vedlegg: Øst-ende Eldrevatn 29.5.1963



180.1104



5.63

