












-  Gjerde
-  Ny eiendomsgrense
-  Stasjonsområde
-  Port
-  AIS-anlegg
-  Stasjonsbygg
-  Transformator
-  Innstrekkestativ
-  Ny permanent adkomstvei
-  Flomsikring

Prosjektnavn: Helmikstøl Transformatorstasjon
Kartnavn: Situasjonsplan
Revisjonsnummer: 0
Kilde: Lnett



Produksjonsdato kart: 28.02.2022	Arkformat: A4 stående	Målestokk: 1:1 500	 N
-------------------------------------	--------------------------	-----------------------	--