




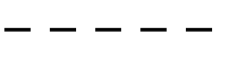



Arealformål				
	Springsareal			
	Anleggsvei			
	Ny vegkropp			
	Internveier og oppstillingsplasser			
	Eiendomsgrænse			
	Plangrænse			
Dato	Konstr./tegn	Godkjent	Målestokk	
16.03.2021			1:5000	
EUREF89 - SONE 32		NN 2000 høyder		Erstattet av:
Planområde Lillesand Vindpark A1				Erstattet av: <b>958</b>
Henvisning:		Beregning:		