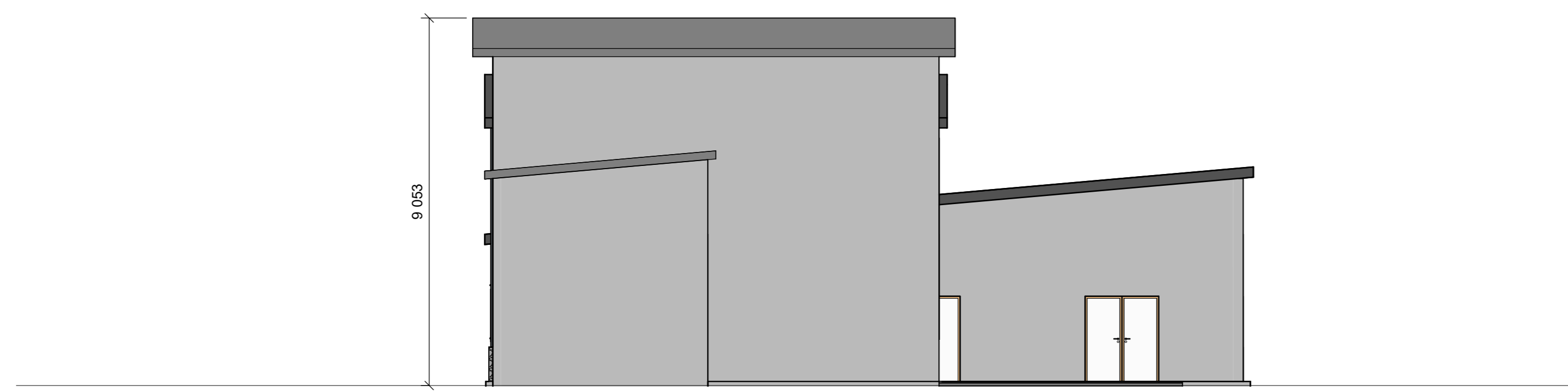
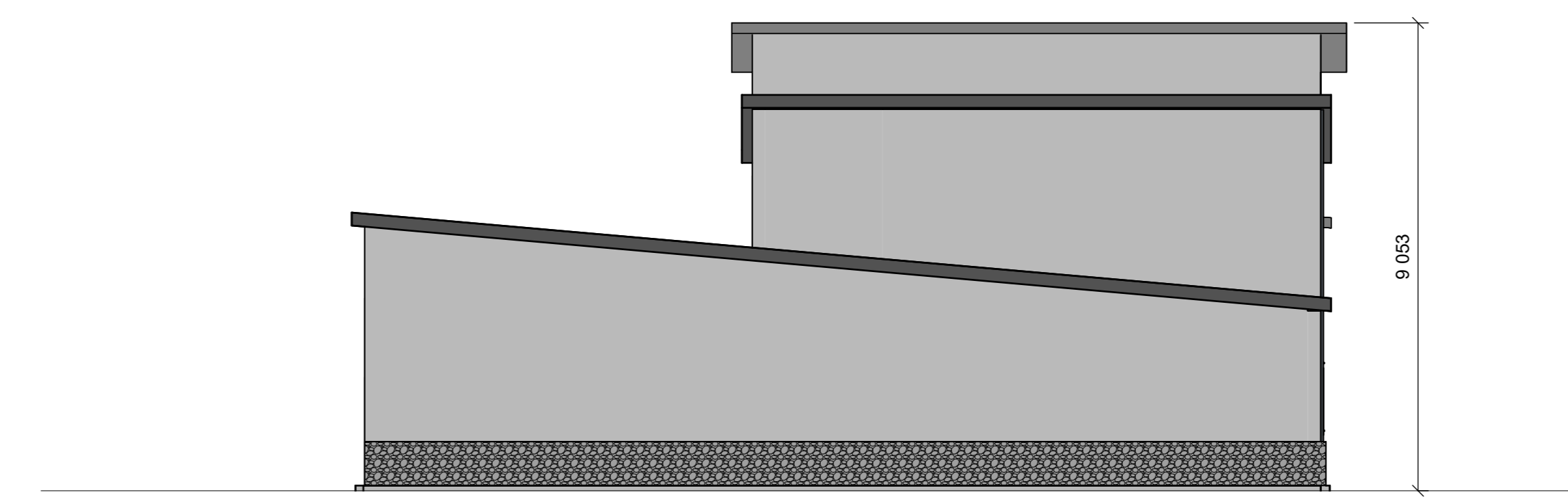


HENVISNINGER:

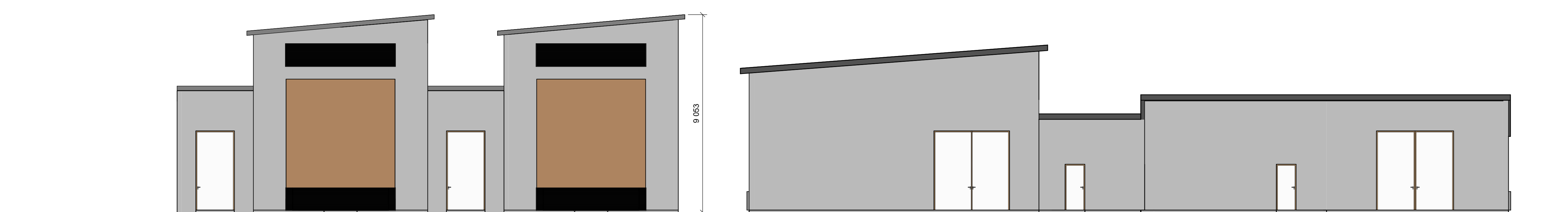
B-10-00-02 SITUASJONSPLAN
 B-20-01-01 PLAN 01
 B-40-00-01 SNITT
 B-40-00-02 FASADER
 B-60-00-01 3D VISUALISERING
 MERKNAD: TEIGNINGER FOR KONSEJONSSØKNAD
 GEOSPATIALDATA PROJECTION: UTM 32, NN2000



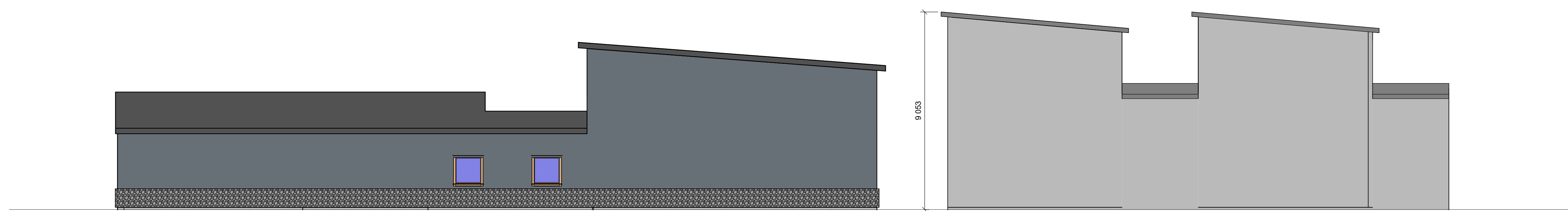
NORD
1 : 100



SØR
1 : 100



VEST
1 : 100



ØST
1 : 100

E03	2024-02-15	For konsesjonsøknad	EivHoe	KrFau	KrFau
J01	2023-11-13	For bruk	EivHoe	KrFau	KrFau
Rev.	Dato	Beskrivelse	Utøstet	Fagutrett	Godkjent
Dette dokument er utarbeidet av Norconsult AS som del av det oppdraget som fremgår nedenfor. Opphavretten tilhører Norconsult AS. Dokumentet må bare benyttes til det formål som oppdragsvåren beskriver, og må ikke kopieres eller gjøres tilgjengelig på annen måte eller i større utstrekning enn formålet tillater.					
Fagne					Målestokk (grender A0) 1:100
TRANSFORMATORSTASJON FASADER					
Norconsult	Oppdragsnummer 52301845	Tegningsnummer B-40-00-02	Revisjon E03		