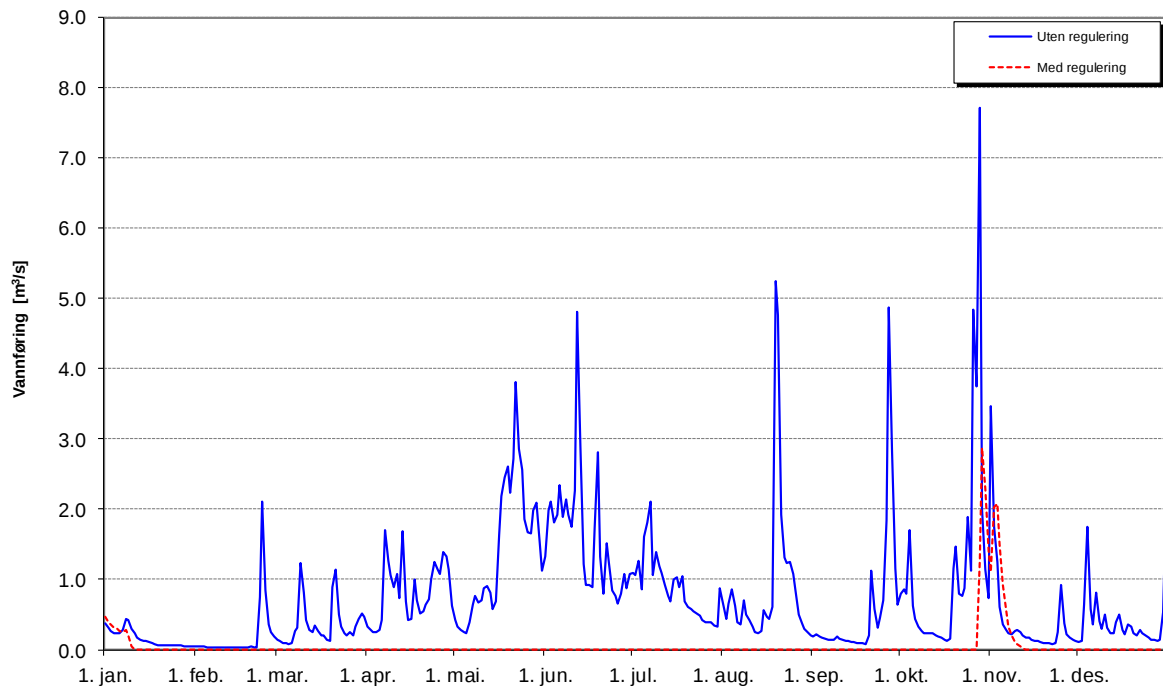


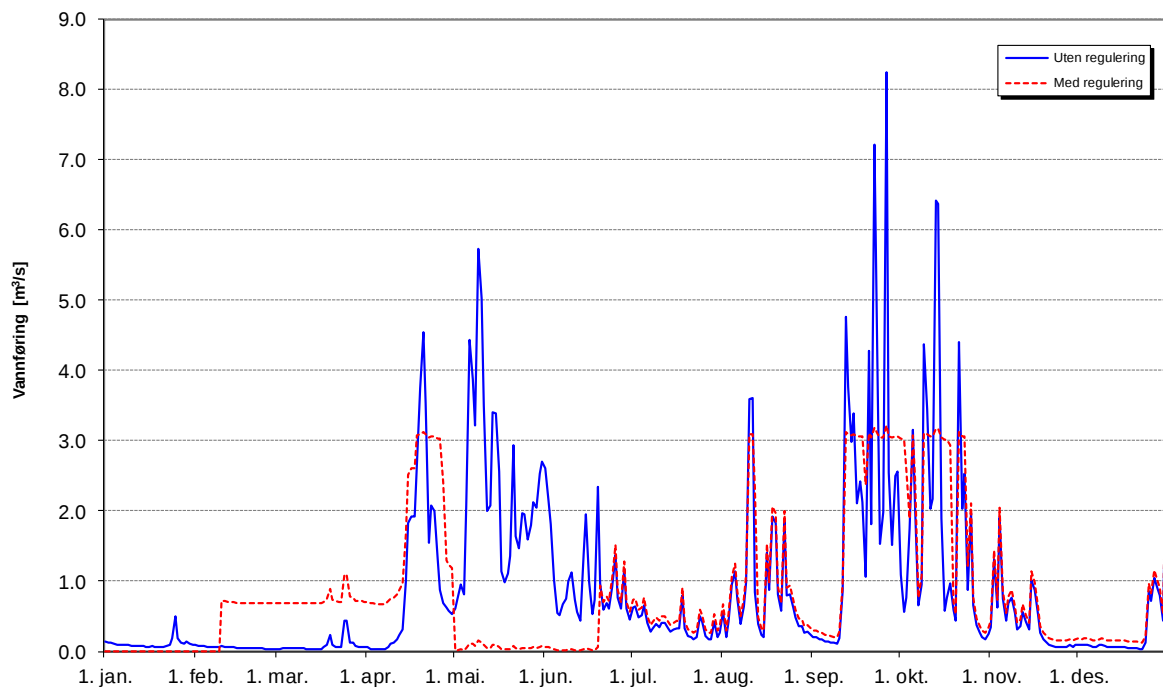
VEDLEGG 5
Vannføringskurver fra vassdraget

LIKE NEDSTRØMS GRØNDALSVATNET:

Grøndalsvatnet - Vannføring like nedstrøms overløpet - tørt år - 2014

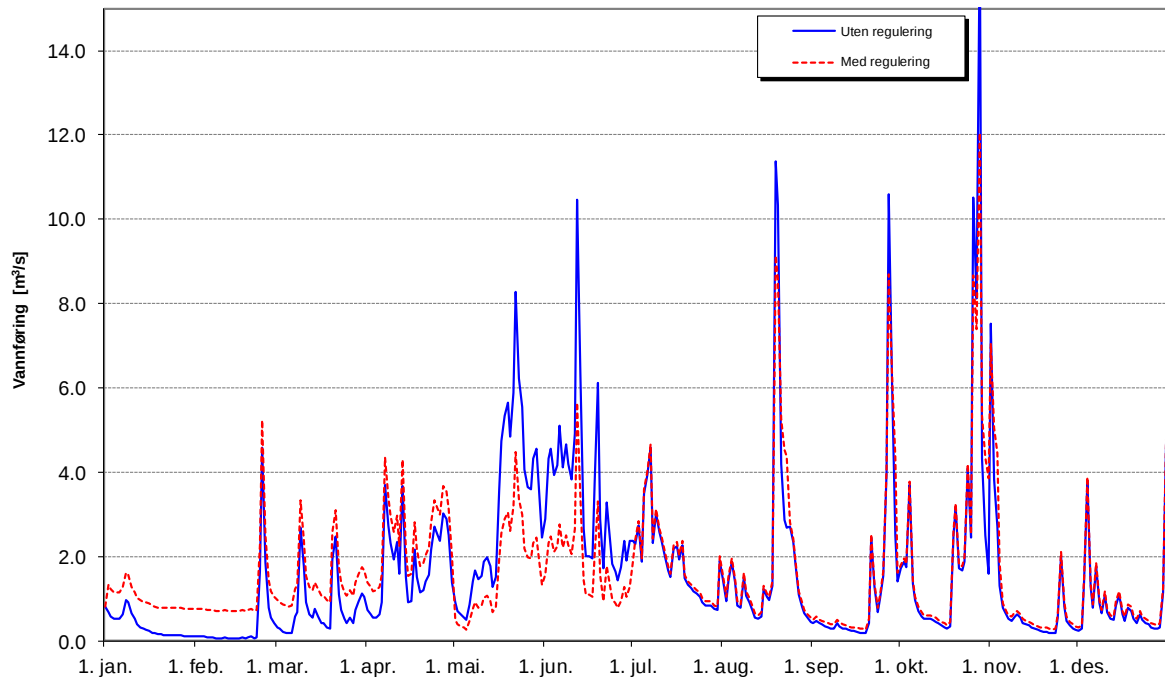


Grøndalsvatnet - Vannføring like nedstrøms overløpet - vått år - 2018

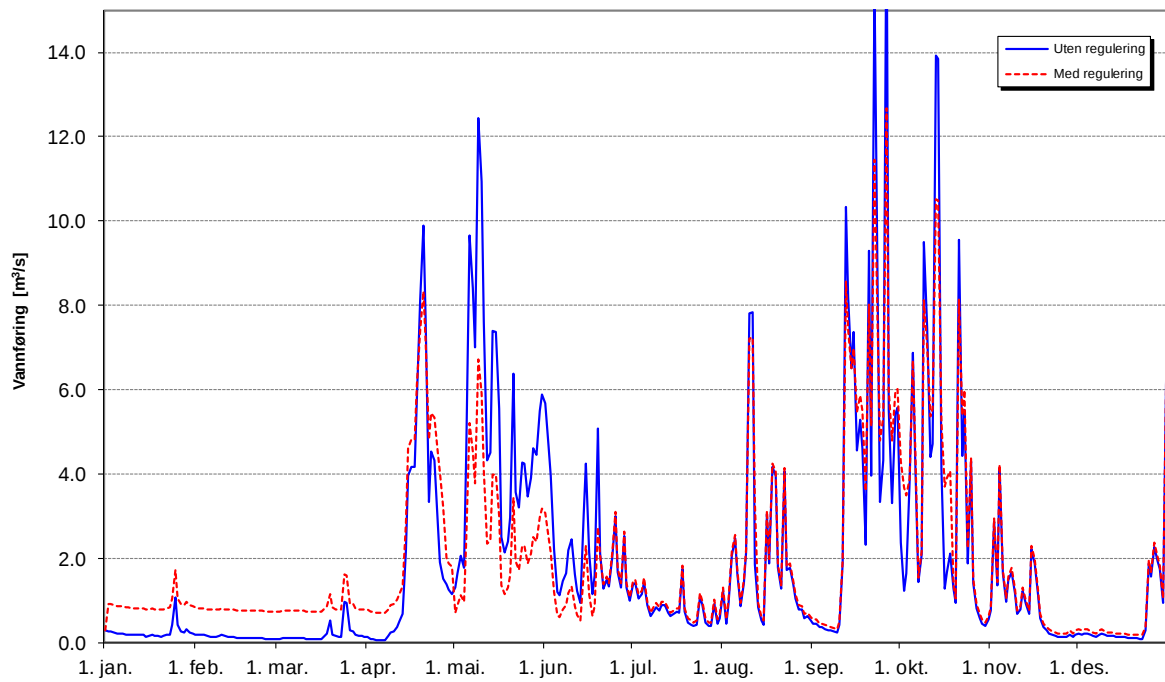


LIKE OPPSTRØMS OSDALSVATNET:

Vannføring like oppstrøms Osdalsvatnet - tørt år - 2014

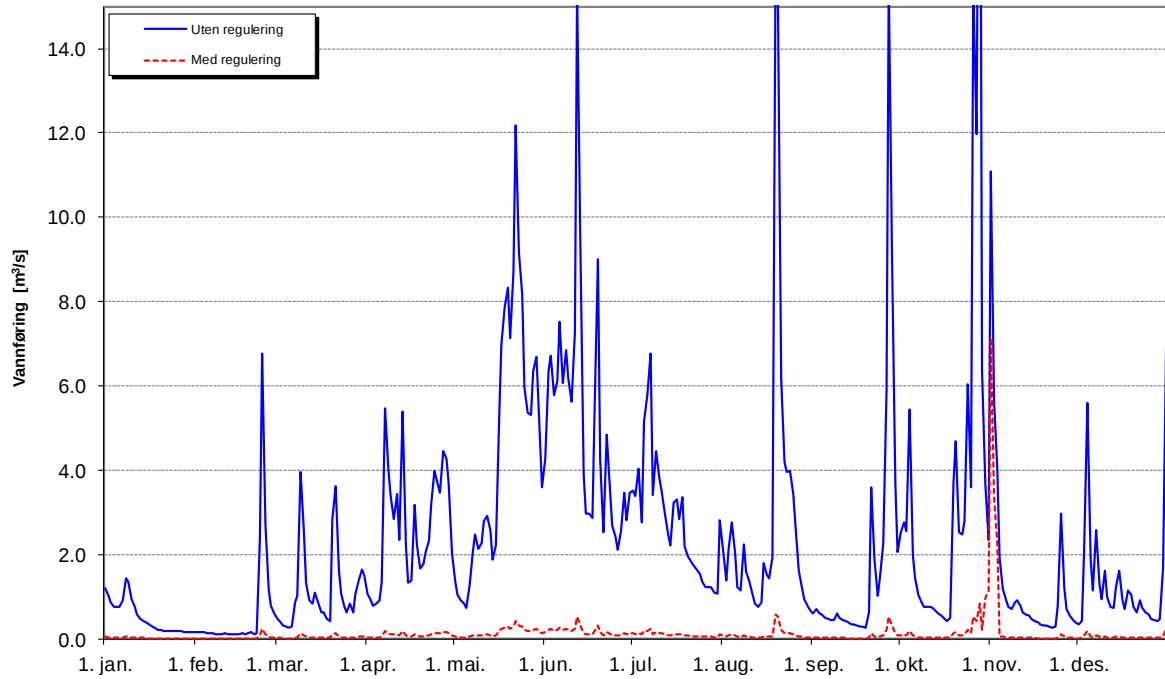


Vannføring like oppstrøms Osdalsvatnet - vått år - 2018

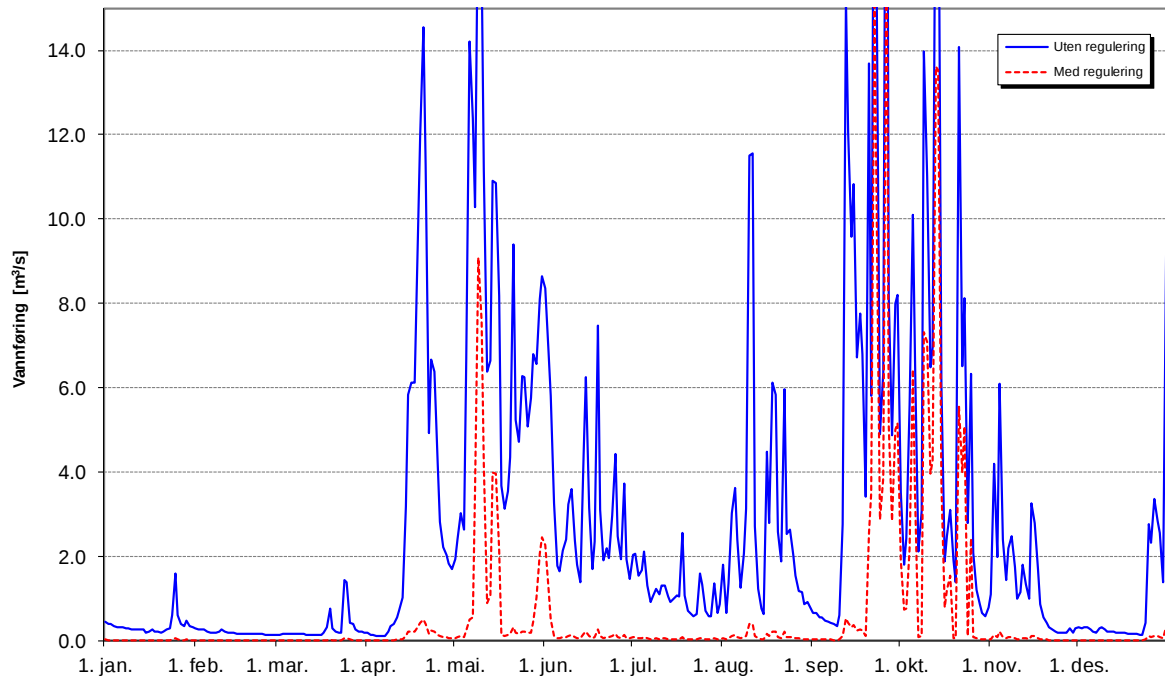


LIKE OPPSTRØMS KALVATNET:

Vannføring like oppstrøms Kalvatnet - tørt år - 2014

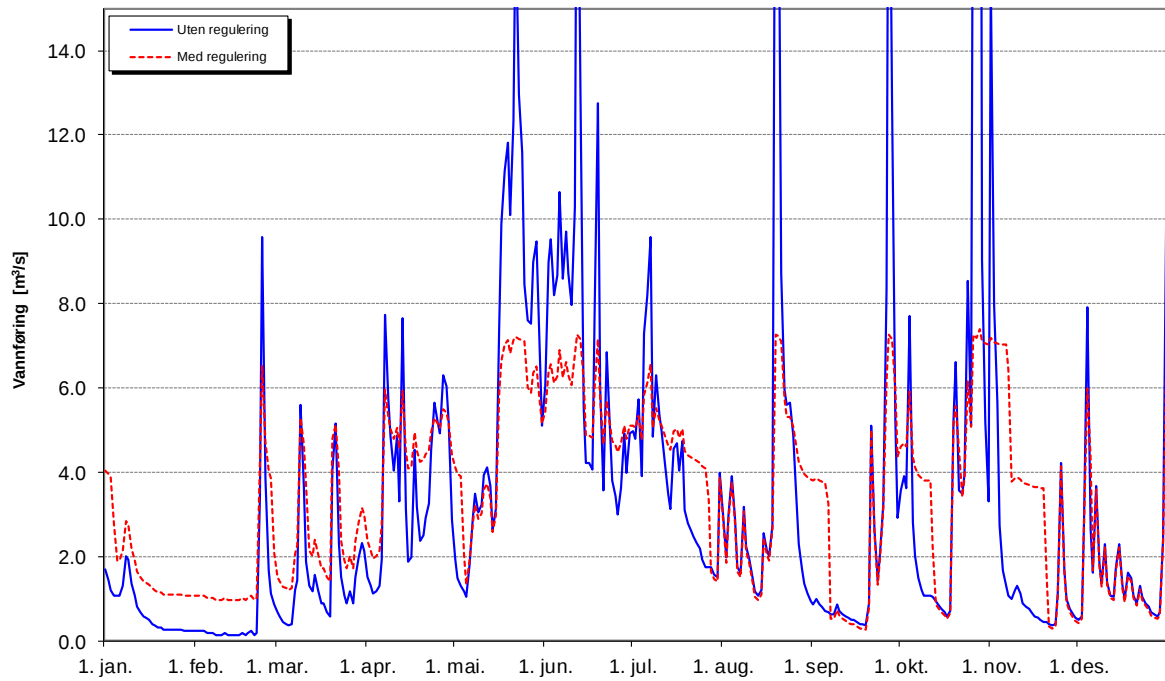


Vannføring like oppstrøms Kalvatnet - vått år - 2018

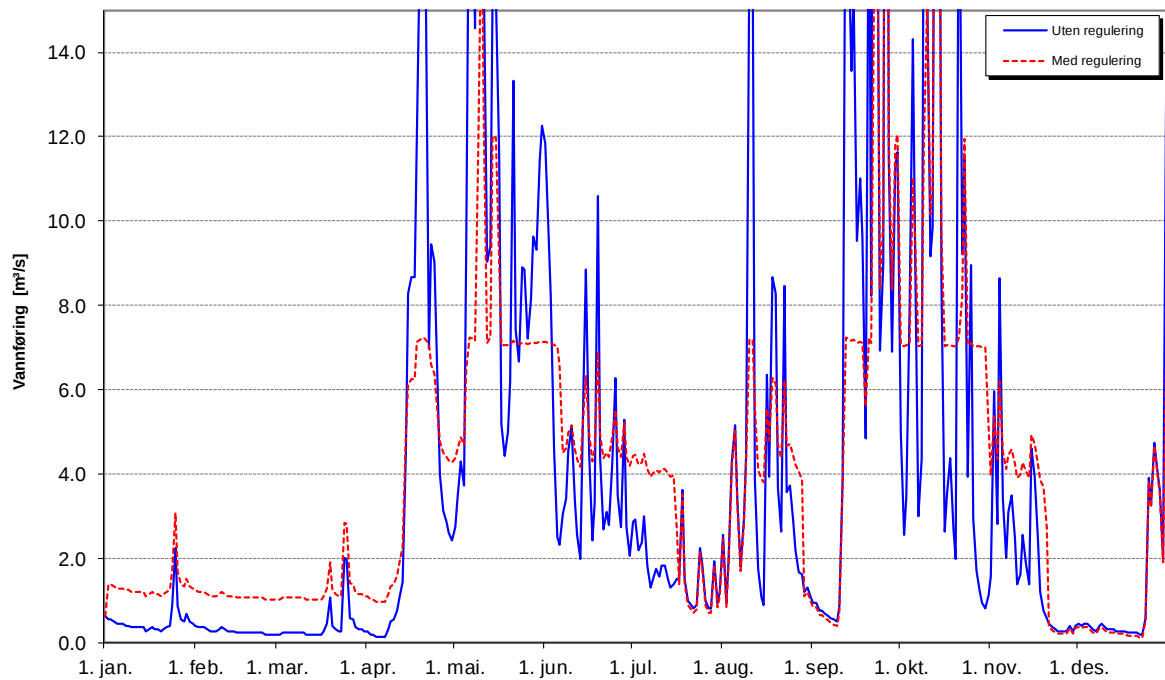


LIKE OPPSTRØMS EIDSVATNET:

Vannføring like oppstrøms Eidsvatnet - tørt år - 2014

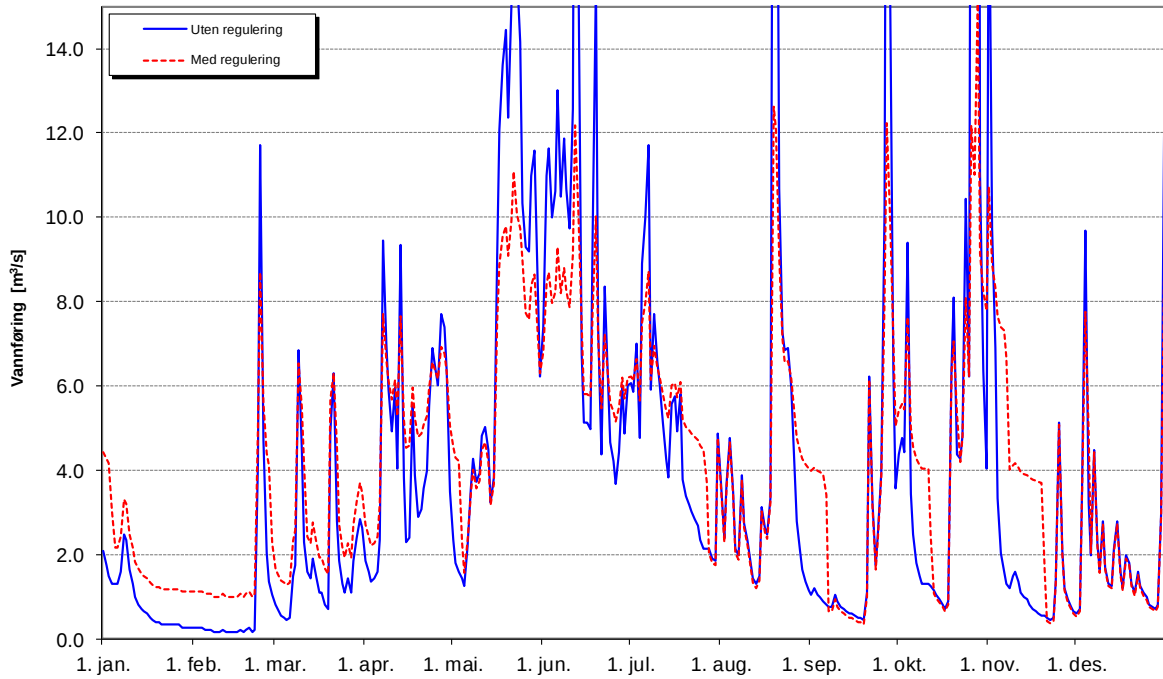


Vannføring like oppstrøms Eidsvatnet - vått år - 2018

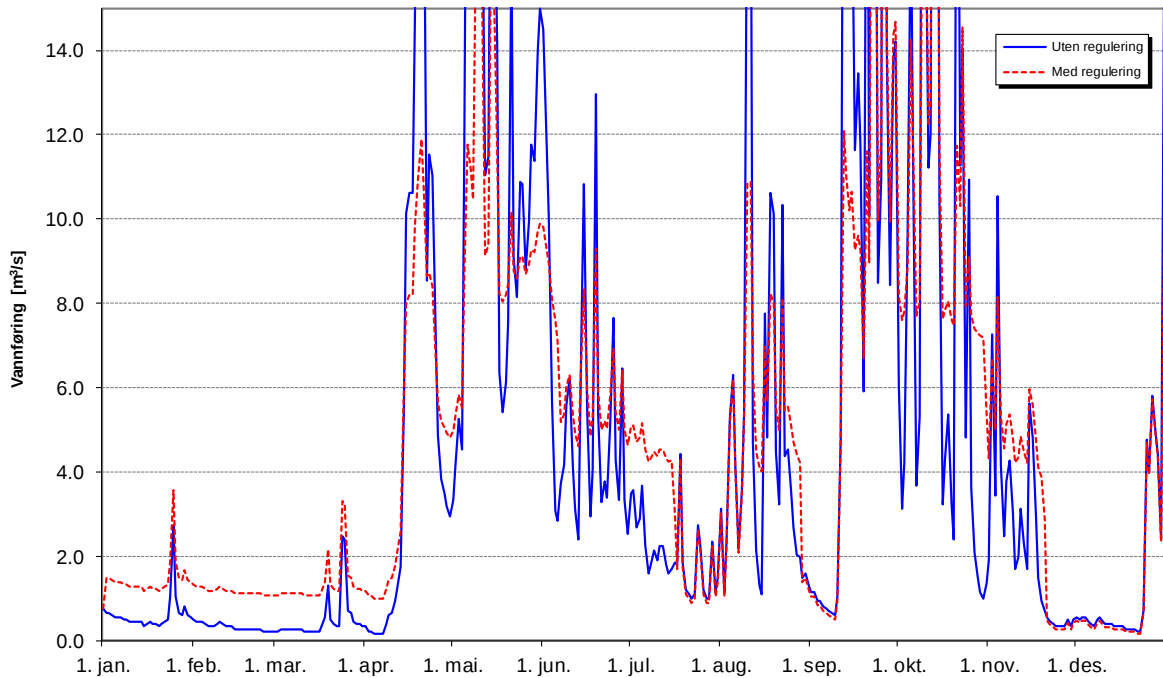


VED 94.19 FØRDELVA MÅLESTASJON:

Vannføring ved målestasjon 94.19 Førdselva - tørt år - 2014

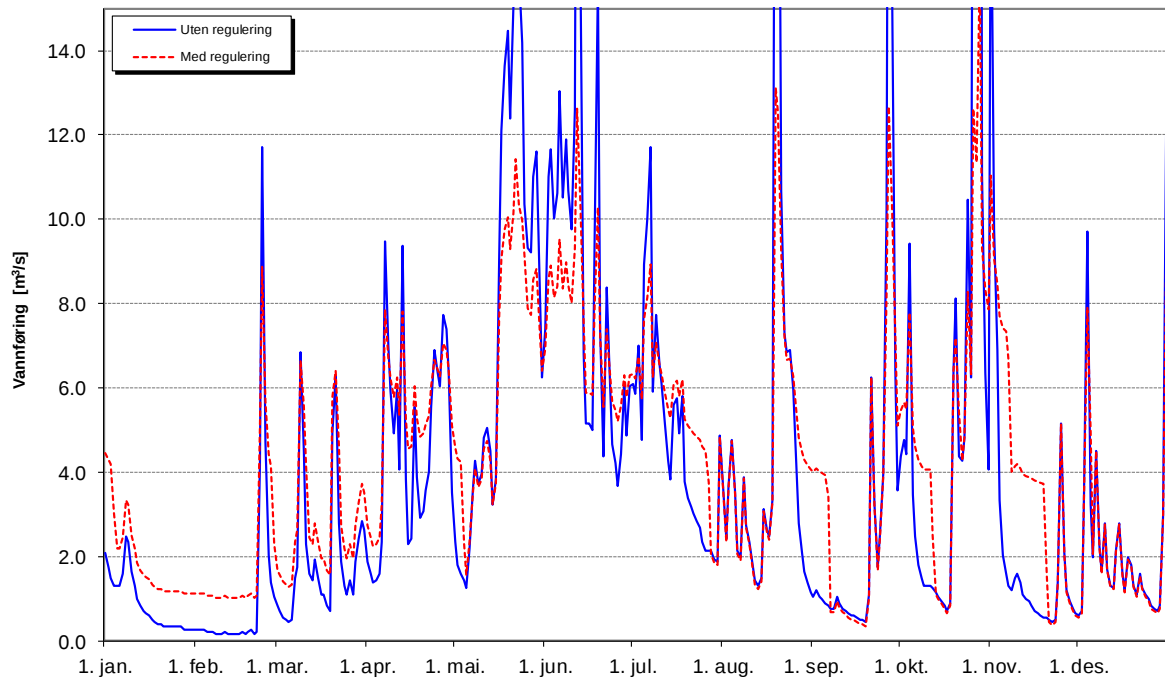


Vannføring ved målestasjon 94.19 Førdselva - vått år - 2018



LIKE OPPSTRØMS LITLEVATNET:

Vannføring like oppstrøms Litlevatnet - tørt år - 2014



Vannføring like oppstrøms Litlevatnet - vått år - 2018

