


















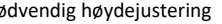






Symbolforklaring

-  Solcellemoduler på stativ
-  Transformatorstasjon
-  Nettstasjon
-  Vekselrettere
-  Gjerde
-  Internvei
-  Riggareal
-  Midlertidig riggareal
-  Planområde og inngrepsgrense
-  Kabelgrøft
-  Regulert tursti (T4)

Oversikt over høydejustering av terreng

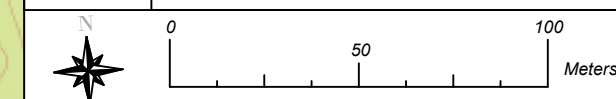
Fra [m]	Til [m]	Farge
< -1.125	-1.125	
-1.125	-0.875	
-0.875	-0.625	
-0.625	-0.375	
-0.375	-0.125	
-0.125	0.125	
0.125	0.375	
0.375	0.625	
0.625	0.875	
0.875	1.125	
1.125	>1.125	

*Fargene i kartet representerer indikert nødvendig høydejustering av terrenget basert på eksisterende kartdata. Mørkere farge innebærer en større justering av terrenget. Der det ikke er farge på kartet er det mindre terrengvariasjon enn 12.5 cm opp og ned.

02	26.02.26	EBR	AP	Justert etter tilbakemelding
01	02.02.26	EBR	AP	Til detaljplan
Versjon	Dato	Tegnet	Godkjent	Beskrivelse

Formål: Detaljplan - forventet grunnarbeid

Prosjekt: Grasmo solkraftverk



Målestokk / format: 1:2000 / A3