

## Detaljkart prosjektområde - Storvatnet

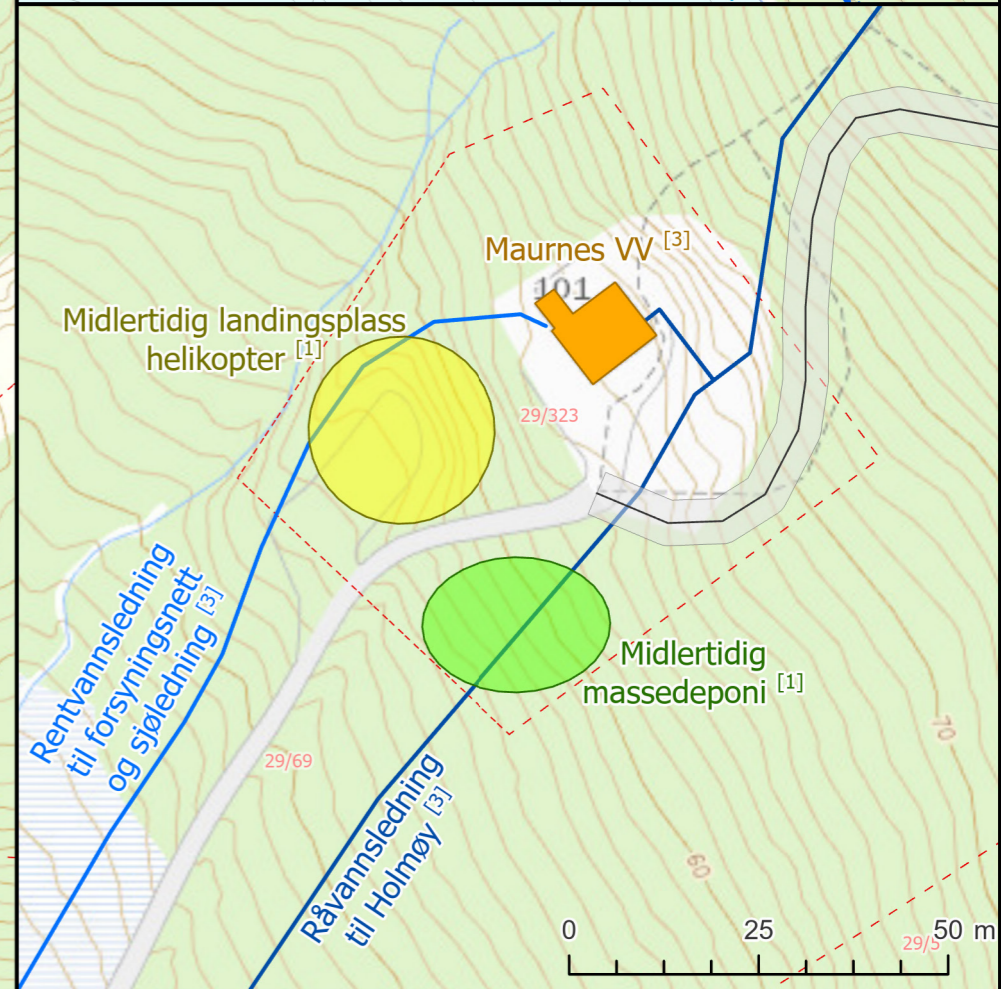
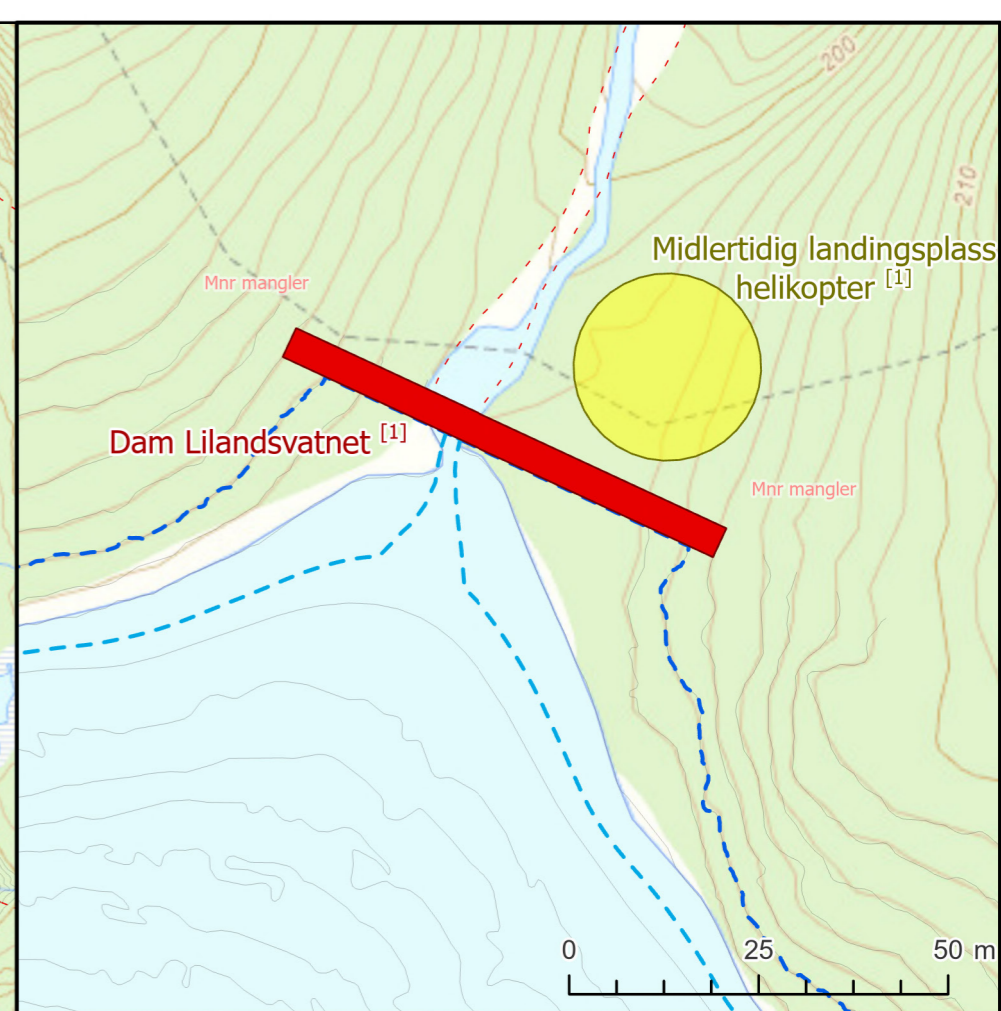
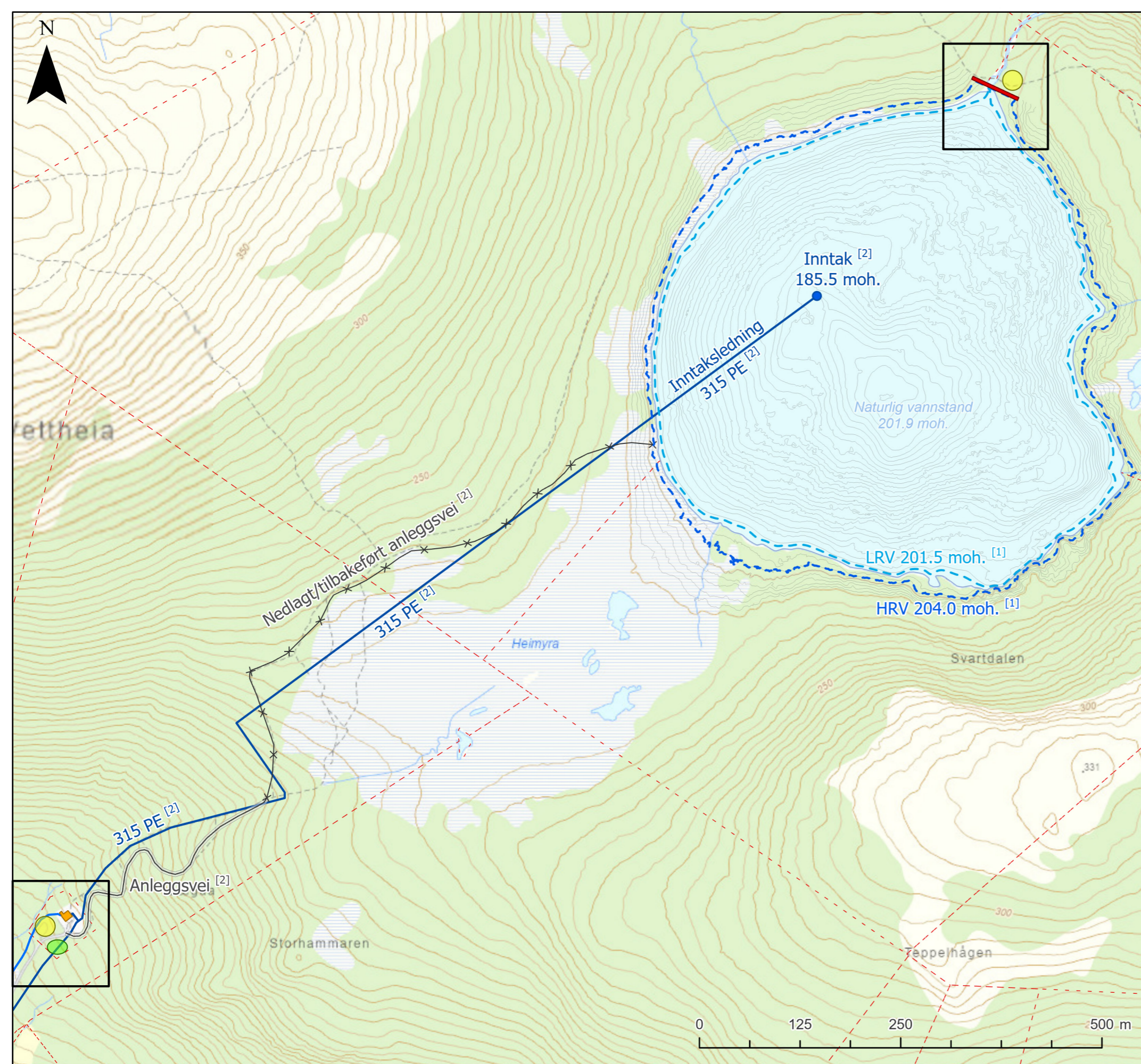
Detaljkartet viser eksisterende og planlagte inngrep tilknyttet vannuttak fra Storvatnet. For informasjon om inngrep tilknyttet sammenkobling med Maurnes vannverk, vises det til oversiktskart.

### Merknader i kart:

- [1] Planlagte/omsøkte tiltak
- [2] Nylig etablerte tiltak som skal behandles i søknad
- [3] Etablerte tiltak som ikke skal behandles i søknad

Oppdragsgiver: Sortland kommune  
 Oppdragsnr.: 647188-01  
 Utarbeidet av: HMK  
 Format: A3  
 Målestokk: 1:5 000 / 1:1 000





## Detaljkart prosjektområde - Lilandsvatnet

Detaljkartet viser eksisterende og planlagte inngrep tilknyttet vannuttak fra Lilandsvatnet. For informasjon om inngrep tilknyttet sammenkobling med Sortland vannverk, vises det til oversiktskart.

### Merknader i kart:

- [1] Planlagte/omsøkte tiltak
- [2] Nylig etablerte tiltak som skal behandles i søknad
- [3] Etablerte tiltak som ikke skal behandles i søknad

Oppdragsgiver: Sortland kommune  
 Oppdragsnr.: 647188-01  
 Utarbeidet av: HMK  
 Format: A3  
 Målestokk: 1:5 000 / 1:1 000

