









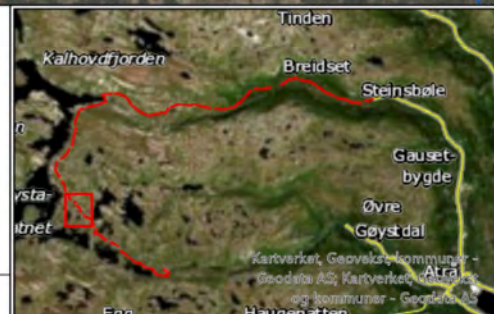
Kartverket, Geovskat, kommuner - Geodata AS; Kartverket, Geovskat og kommuner - Geodata AS

Tegnforklaring

-  Myr
-  Økologisk funksjonsområde
-  Inngrepsgrense
-  Kraftlinje
-  Mast

Utarbeidet av:  Tiltakshaver:  Målestokk i A3: 1:5 000 0 50 Meters 

Føring for arealbruk i områdene vist i kartet er gitt i tabell i rapporten; Utbedring av Kalhovdvegen i Tinn kommune - detaljplan for miljø og landskap.



Kartverket, Geovskat, kommuner - Geodata AS; Kartverket, Geovskat og kommuner - Geodata AS