



Statkraft Energi AS

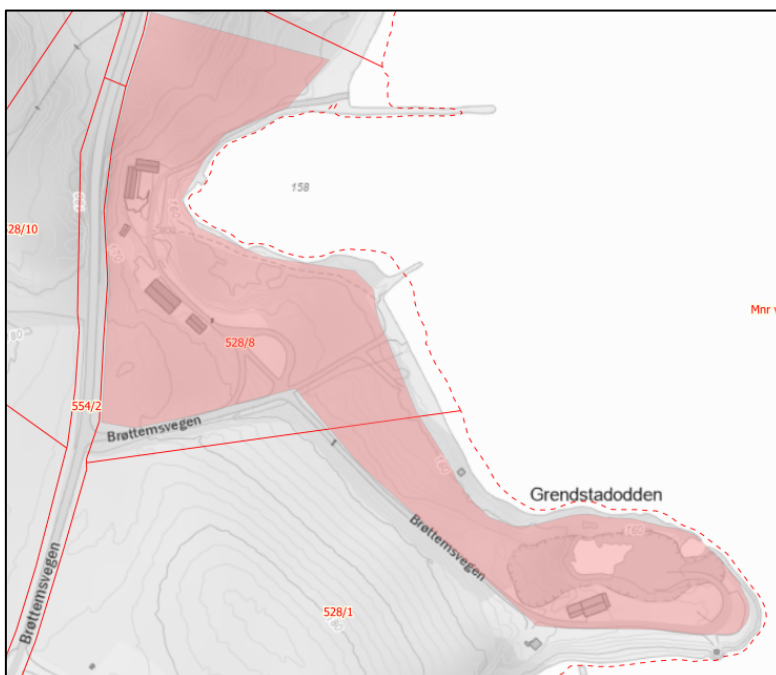
Att: Thomas Riddervold

Vår dato: 27.06.2024 **Vår referanse:** 202319172-8 **Vår saksbehandler:**
Deres dato: **Deres referanse:** Knut Harald Stomsvik

Fylkeskommunens uttalelse etter arkeologisk registrering - nytt Svean kraftverk, Trondheim kommune

Trøndelag fylkeskommune har utført en arkeologisk registrering av inngrepsområder i forbindelse med planlagt oppgradering av Svean kraftverk i Nidelvassdraget. Prosjektet omfatter nytt kraftverk i fjell, utløpskanal ved eksisterende kraftstasjon og ny inntakskonstruksjon ved eksisterende inntak ved Grendstad ved Selbusjøen.

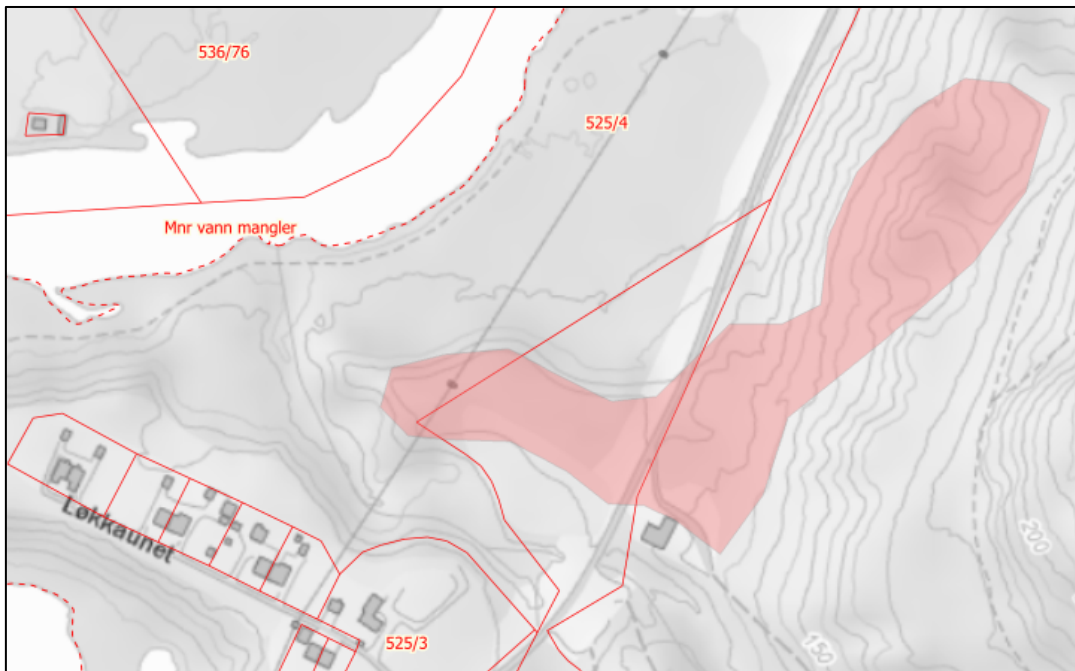
Tiltaksområdet ved Grendstad bærer preg av tidligere anleggsvirksomhet. Eldre bilder viser at det er lite opprinnelig grunn bevart innenfor det aktuelle tiltaksområdet. Det ble ikke observert kulturminner som tiltaket kan komme i konflikt med ved Grendstad. Kartutsnittet under viser visuelt registrert område ved Grendstad:



Trøndelag fylkeskommune

Seksjon Kulturminner

I området ved Svean kraftverk er det planlagt riggområde og midlertidig deponi. Arealene nærmest selve kraftverket, mellom veien og Nidelva er tidligere påvirket av anleggsvirksomhet. Det er imidlertid også arealer med tilsynelatende urørt mark som tiltaket kan komme i berøring med. Observasjoner på laserkart ga grunnlag for å forvente funn av bevarte kulturminner. Kartutsnittet under viser visuelt registrert område ved Svean:



Innenfor det undersøkte området ble følgende kulturminner påvist:

ID 319388 – automatisk fredet gravfelt fra jernalder.

319388-1: Gravhaug, ca. 1m høy, ca. 9m i diameter. Plyndringsgrop sentralt i haugen, ca. 1x1,5m, i diameter og ca. 0,7m dyp.

319388-2: Gravhaug, ca. 1m høy, ca. 11m i diameter fra grøftekant til grøftekant. To synlige plyndringsgroper øst og vest for haugens sentrum begge ca. 1m i diameter og ca. 0,5m dype. Tydelig fotgrøft rundt hele haugen.

319388-3: Gravhaug, ca. 1,2m høy, ca. 11m i diameter. Plyndringsgrop sentralt/i vestre del av haugen, ca. 1x1,5m i diameter, ca. 0,5m dyp.

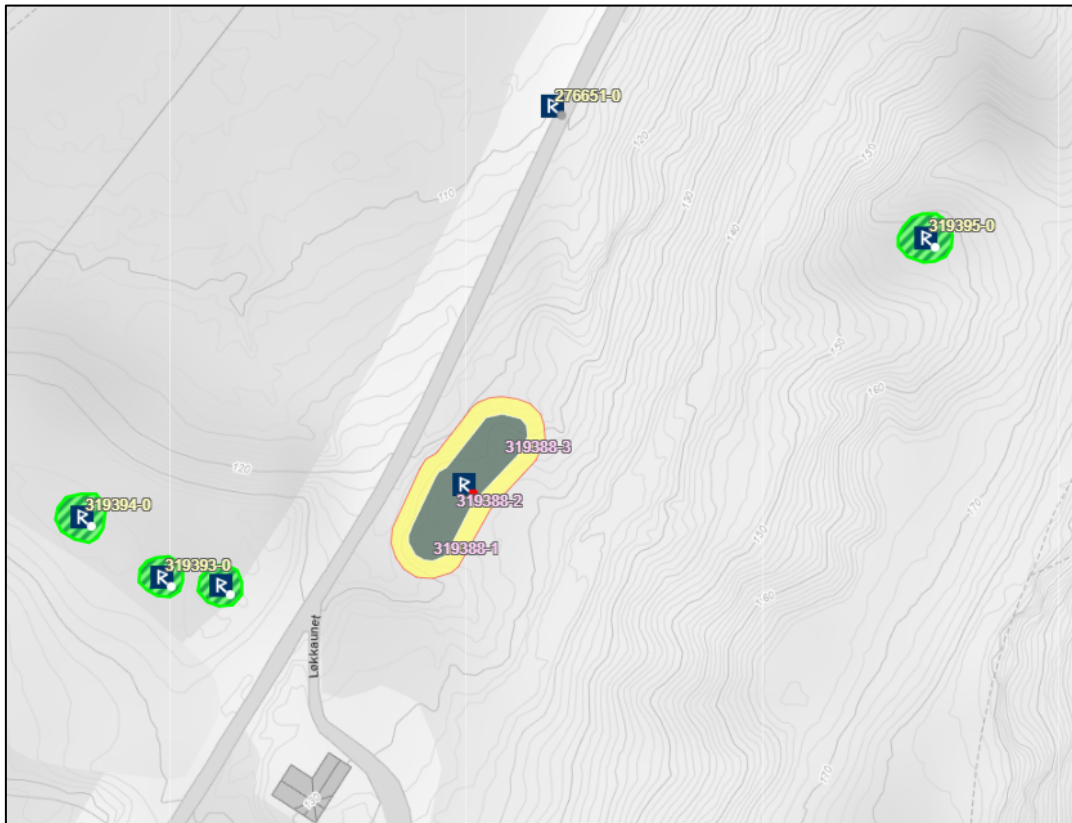
ID 319391, 319393, 319394 og 319395 – ikke fredete kullmiler

ID 276651 – skålgropstein fra bronsealder som var kjent fra før.

Trøndelag fylkeskommune

Seksjon Kulturminner

Kartutsnittet fra Askeladden under viser beliggenheten til ovennevnte kulturminner med angitte ID-nummer:



De fire kullmilene fra nyere tid er uten formelt vern, men bør likevel ivaretas som eksempler på utmarksdrift i området.

Gravfeltet med tilhørende sikringszone er automatisk fredet med hjemmel i kulturminneloven § 3 jf. § 4j. Eventuelle inngrep i lokalitet eller sikringszone forutsetter dispensasjon jf. kulturminneloven § 8 første ledd.

Skålgropsteinen står ikke på sin opprinnelige plass, stedet den står på har derfor ingen vernestatus. Selve steinen er å regne som et løst kulturminne jf. kulturminneloven § 12a. Vi forutsetter at steinen ikke på noen måte vil bli påvirket av det planlagte tiltaket.

Vi minner avslutningsvis om den generelle aktsomhets- og meldeplikten etter kulturminnelovens § 8. Dersom det under arbeidets gang skulle komme fram noe som kan være et fredet kulturminne, må arbeidet stanses og Trøndelag fylkeskommune varsles. Dette må formidles til de som skal foreta konkrete arbeider.

Det skrives ikke arkeologisk rapport utover det som står i dette brevet.

Trøndelag fylkeskommune

Seksjon Kulturminner

Med vennlig hilsen

Knut Harald Stomsvik
Seniorrådgiver/arkeolog

Dette dokumentet er elektronisk godkjent

Kopimottaker:
NORGES VASSDRAGS- OG ENERGIDIREKTORAT (NVE)
NTNU VITENSKAPSMUSEET