
















Symbolforklaring

-  Planområde
-  Solcellemoduler på stativ
-  Transformatorstasjon
-  Vekselrettere
-  Gjerdet
-  Internvei
-  Eksisterende traktorveg som opprustes
-  Eksisterende traktorveg
-  Riggareal
-  Midlertidig riggareal (tilbakestilles)
-  Avledningsgrøft
-  Omlagt sti
-  Forsøksområde uten planering
-  Kabelgrøft
-  Lavspenningskabler

03	25.03.26	EBR	AP	Tydligere markering av planområdet
02	15.01.26	EBR	AP	Justert modul
01	09.01.26	EBR	AP	Til detaljplan
Versjon	Dato	Tegnet	Godkjent	Beskrivelse

Formål:	Detaljplan - oversiktkart
Prosjekt:	Kile solkraftverk

