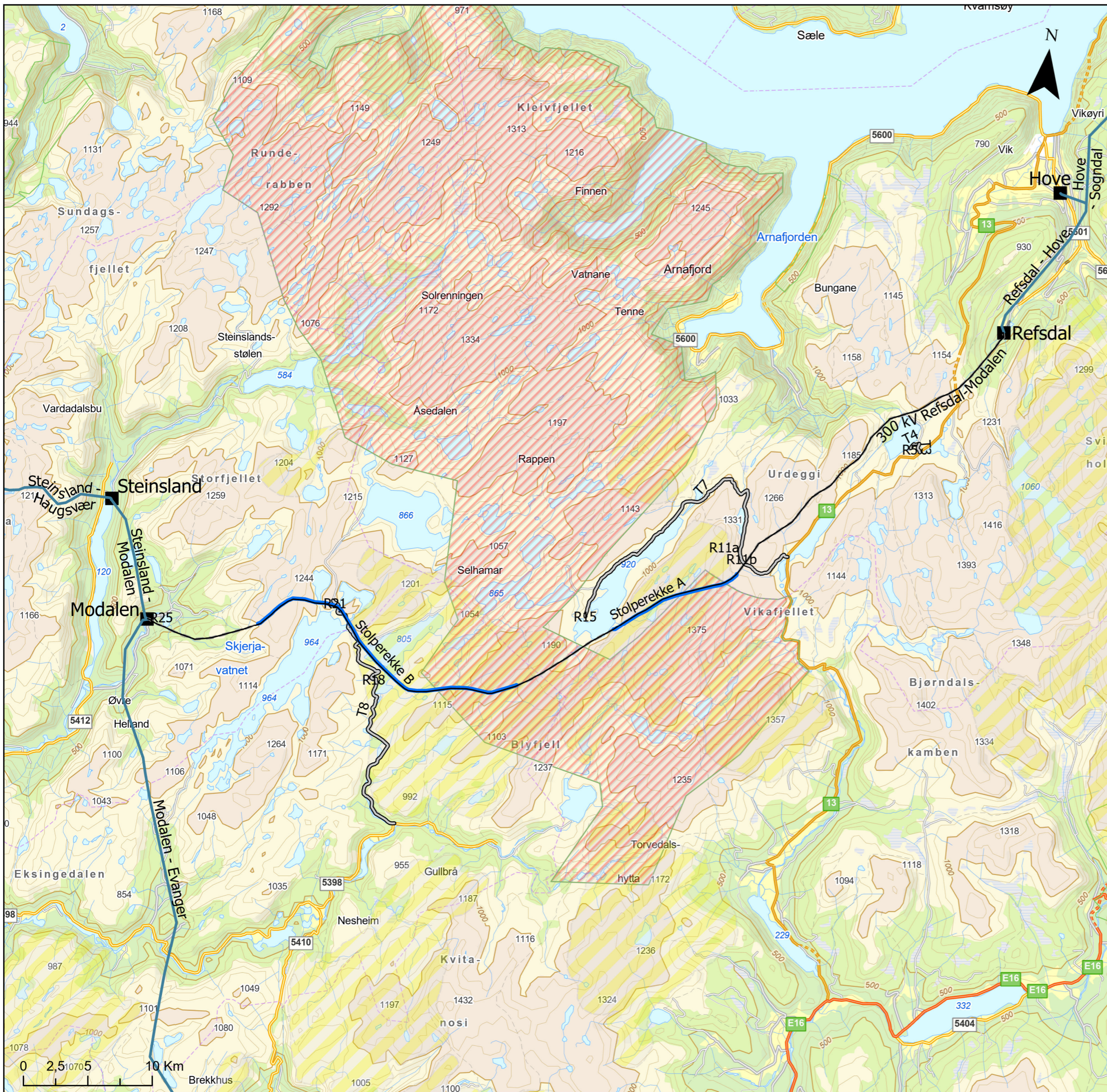


# Monomaster Refsdal-Modalen

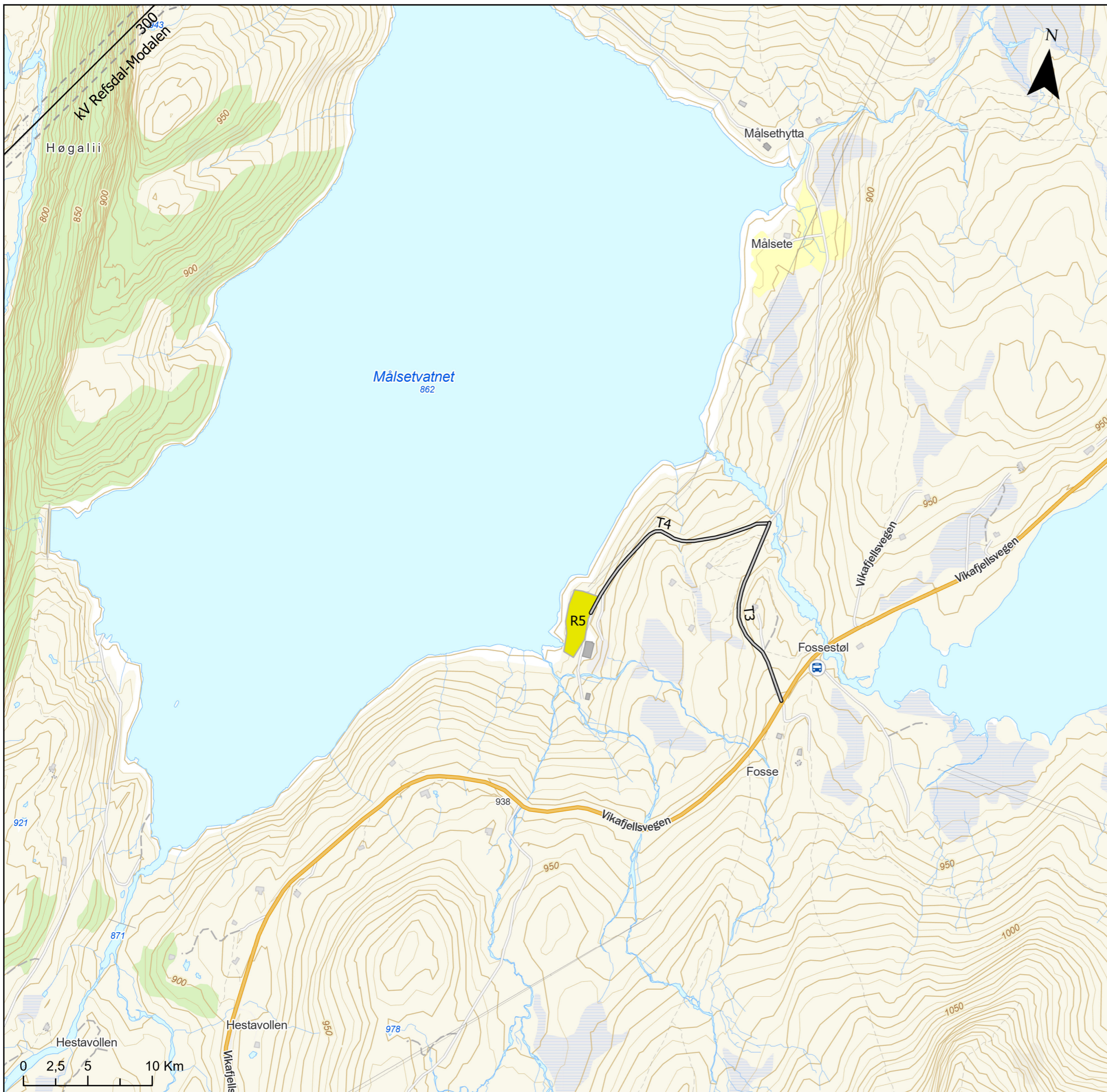


## Tegnforklaring







- 300 kV Refsdal-Modalen
- Nærliggende transmisjonsnett
- Trase, stolperrekke A
- Trase, stolperrekke B
- Planlagt transportvei
- Midlertidig riggplass
- Eksisterende klausuleringsbelte
- Klausuleringsbelte monomaster
- Stølshimen landskapsvernområde
- Kalvingsområde villrein
- Begrenset anleggsaktivitet


Rev.	Utgivelse-/rev.beskrivelse	Utarbeidet	Kontrollert (SN)	Godkjent	Dato
		mariesu			01.07.2025
Tittel: Monomaster Refsdal-Modalen				Målestokk: 1:141 522	
Byggherre: <b>Statnett</b>				Koordinatsystem: ETRS 1989 UTM Zone 33N	
Gradering: Åpen informasjon				Høydereferanse: NN2000	
Erstatter dokument:				Format:	
				Side 1 av 16	

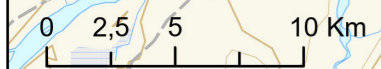
# Monomaster Refsdal-Modalen



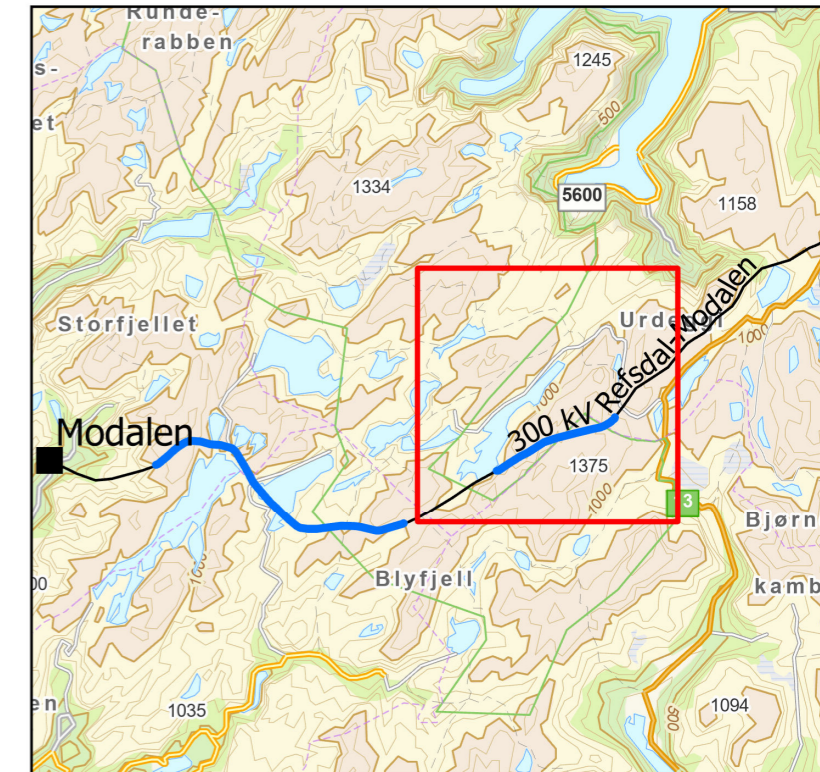
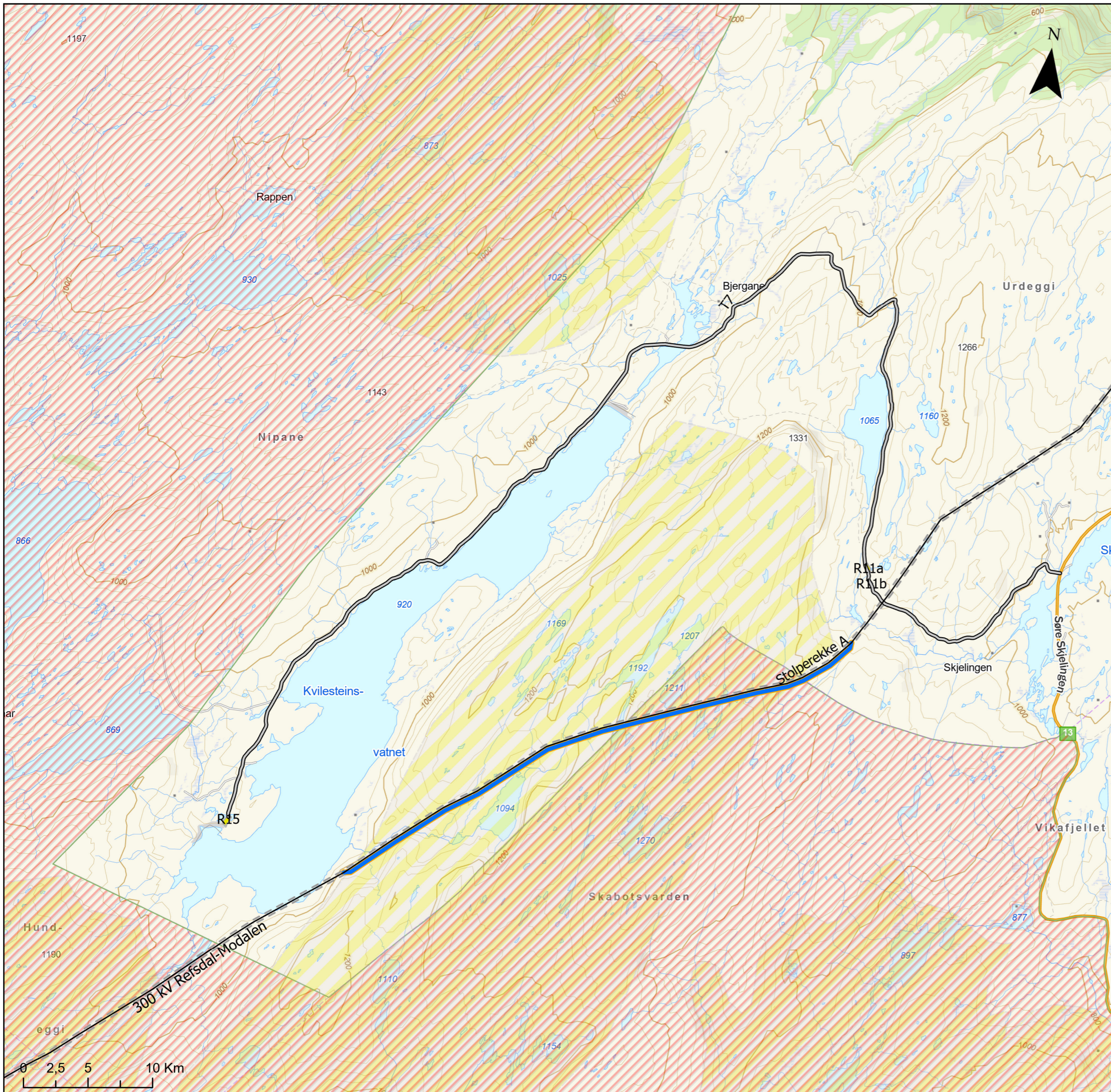
## Tegnforklaring

-  300 kV Refsdal-Modalen
-  Planlagt transportvei
-  Midlertidig riggplass
-  Eksisterende klausuleringsbelte
-  Stølshemen landskapsvernområde
-  Kalvingsområde villrein

Rev.	Utgivelse-/rev.beskrivelse	Utarbeidet	Kontrollert (SN)	Godkjent	Dato
		mariesu			01.07.2025
Tittel:				Målestokk: 1:6 775	
Monomaster Refsdal-Modalen				Koordinatsystem: ETRS 1989 UTM Zone 33N	
Byggherre:				Høydereferanse: NN2000	
				Format:	
				Side 2 av 16	
Gradering:		Åpen informasjon			
Erstatter dokument:					



# Monomaster Refsdal-Modalen

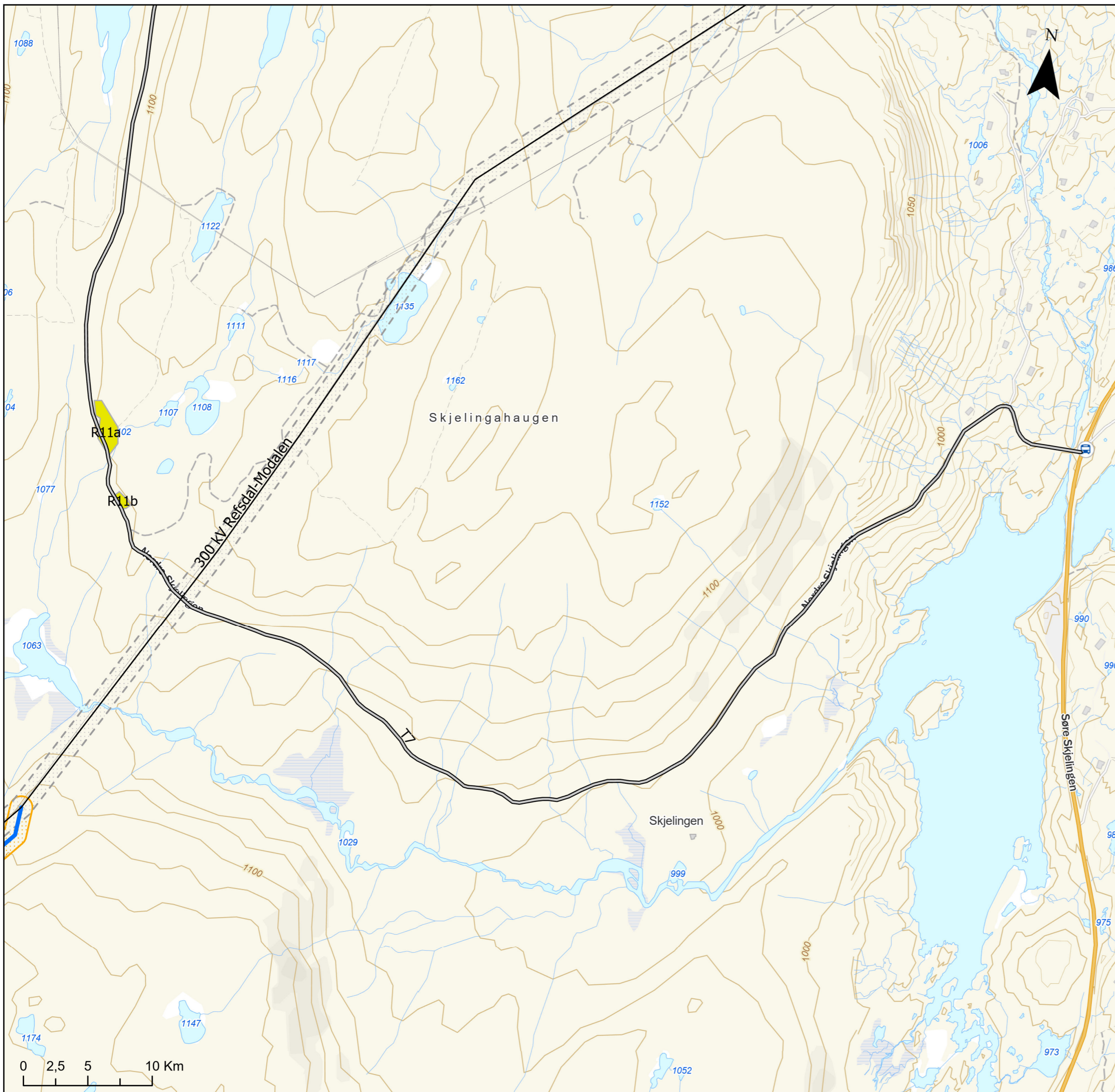


## Tegnforklaring

- 300 kV Refsdal-Modalen
- Trase, stolperrekke A
- Planlagt transportvei
- Midlertidig riggplass
- Eksisterende klausuleringsbelte
- Klausuleringsbelte monomaster
- Stølshimmen landskapsvernområde
- Kalvingsområde villrein

Rev.	Utgivelse-/rev.beskrivelse	Utarbeidet	Kontrollert (SN)	Godkjent	Dato
		mariesu			01.07.2025
Tittel:				Målestokk: 1:34 460	
Monomaster Refsdal-Modalen				Koordinatsystem: ETRS 1989 UTM Zone 33N	
Byggherre:				Høydereferanse: NN2000	
				Format:	
				Side 3 av 16	
Gradering:		Åpen informasjon			
Erstatter dokument:					

# Monomaster Refsdal-Modalen



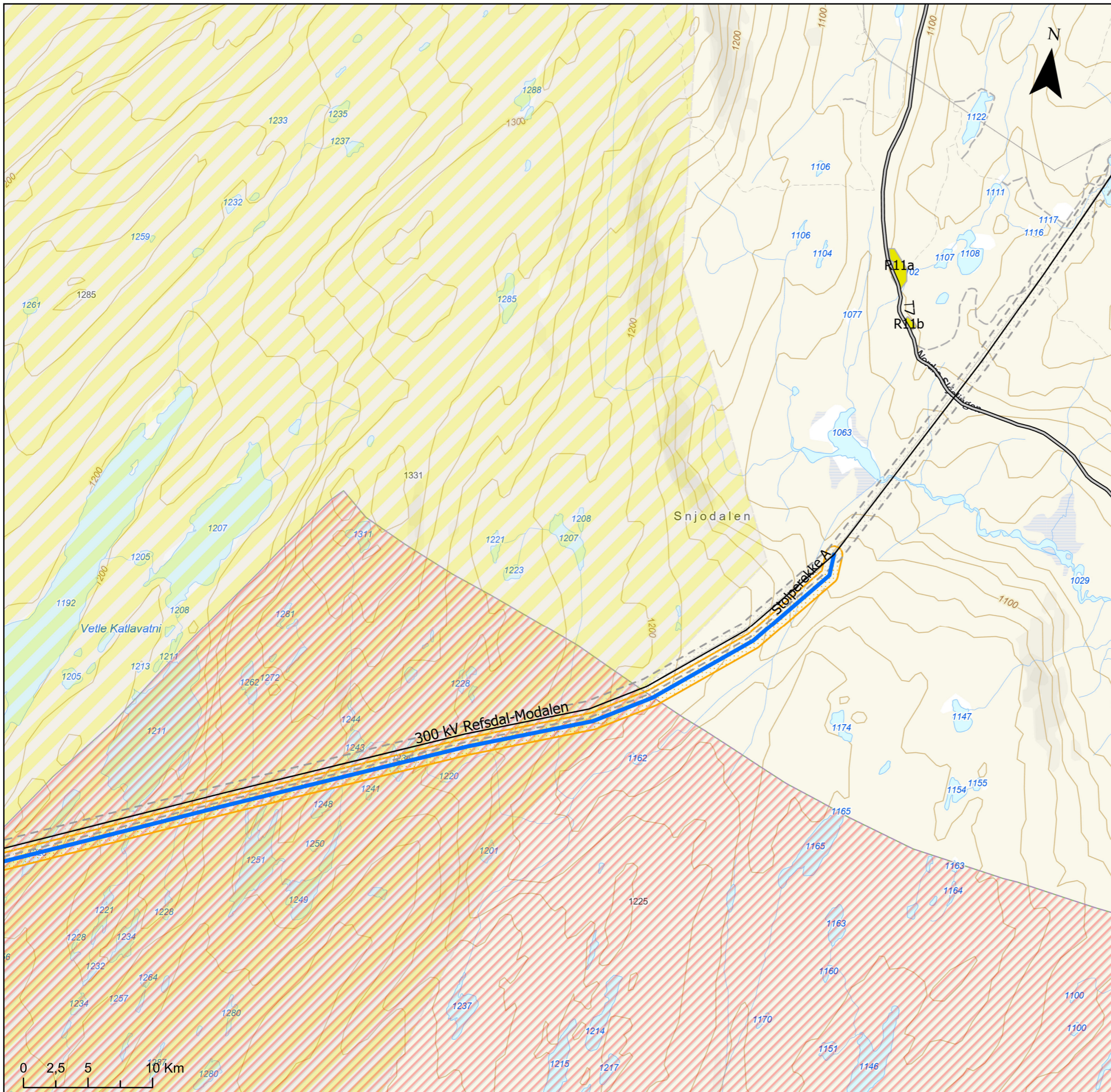
## Tegnforklaring

- 300 kV Refsdal-Modalen
- Trase, stolperække A
- Planlagt transportvei
- Midlertidig riggplass
- Eksisterende klausuleringsbelte
- Klausuleringsbelte monomaster
- Stølshemen landskapsvernområde
- Kalvingsområde villrein




Rev.	Utgivelse-/rev.beskrivelse	Utarbeidet	Kontrollert (SN)	Godkjent	Dato
		mariesu			01.07.2025
Tittel:				Målestokk: 1:6 775	
Monomaster Refsdal-Modalen				Koordinatsystem: ETRS 1989 UTM Zone 33N	
Byggherre:				Høydereferanse: NN2000	
				Format:	
				Side 4 av 16	
Gradering:		Åpen informasjon		Erstatter dokument:	

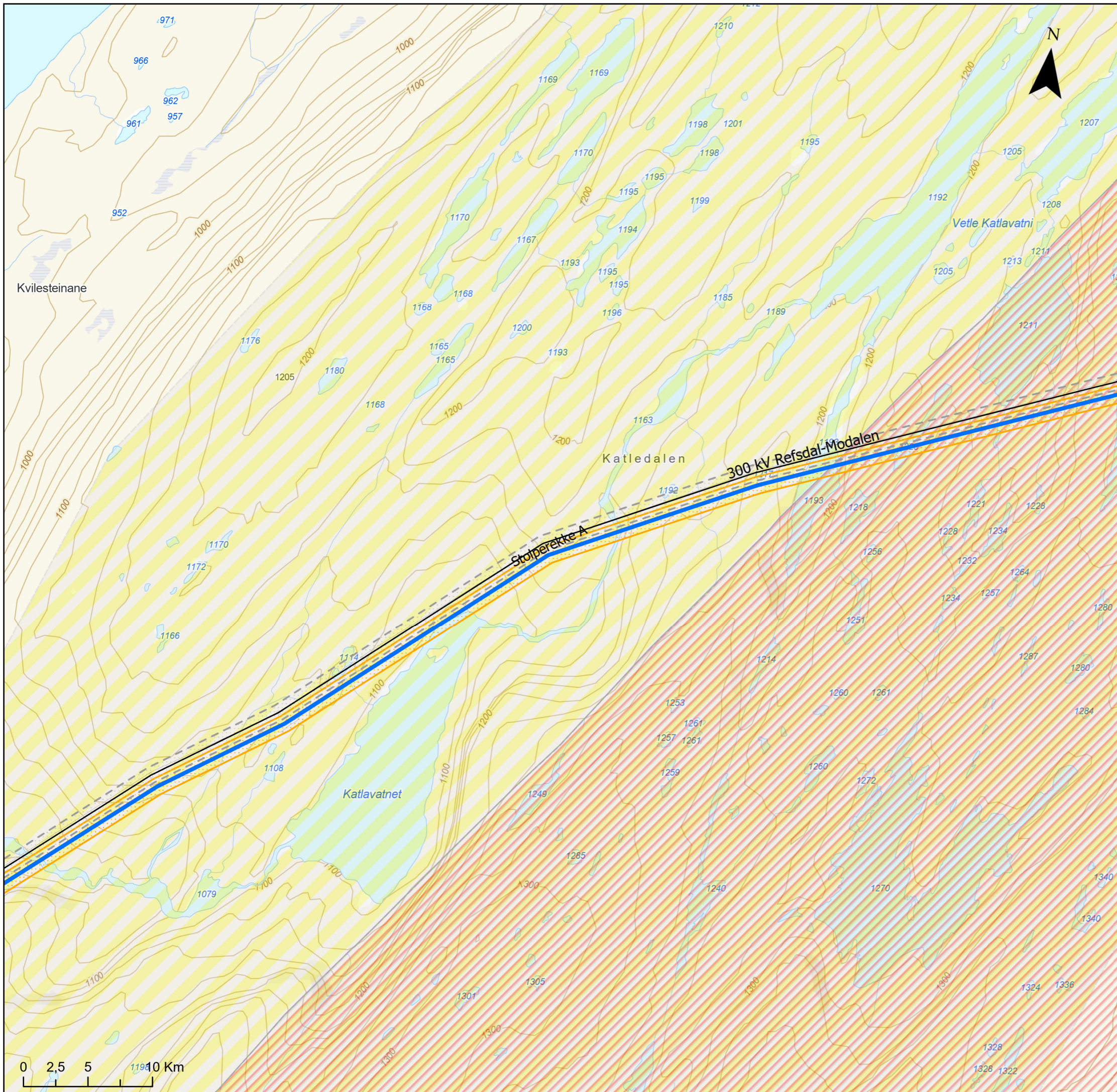
# Monomaster Refsdal-Modalen



## Tegnforklaring

- 300 kV Refsdal-Modalen
- Trase, stolperekke A
- Planlagt transportvei
- Midlertidig riggplass
- Eksisterende klausuleringsbelte
- Klausuleringsbelte monomaster
- Stølshøi landskapsvernområde
- Kalvingssområde villrein

Rev.	Utgivelse-/rev.beskrivelse	Utarbeidet	Kontrollert (SN)	Godkjent	Dato
		mariesu			01.07.2025
Titel:				Målestokk: 1:9 034	
Monomaster Refsdal-Modalen				Koordinatsystem: ETRS 1989 UTM Zone 33N	
Byggherre:				Høydereferanse: NN2000	
				Format:	
				Side 5 av 16	
Gradering:		Åpen informasjon			
Erstatter dokument:					



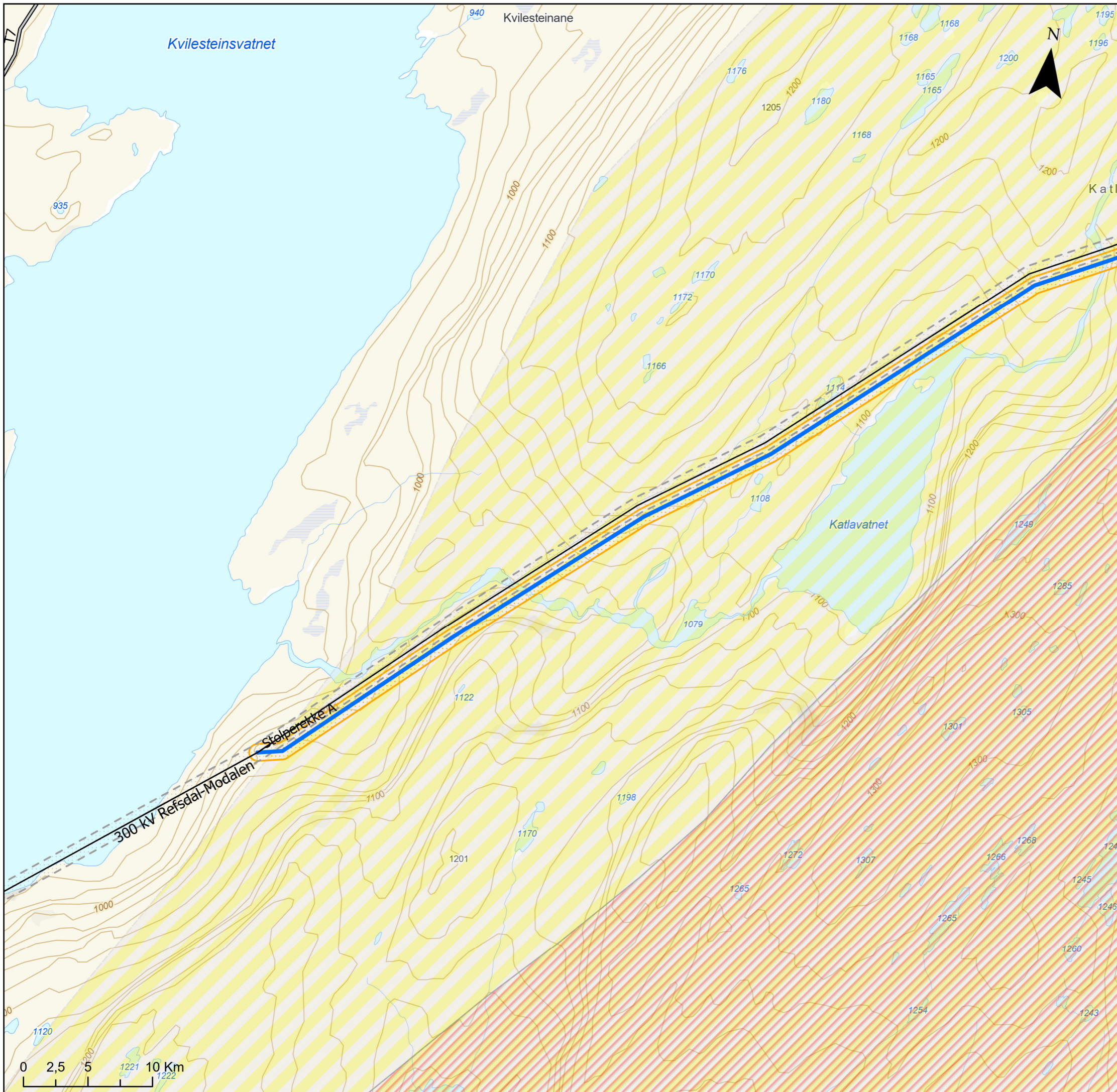
# Monomaster Refsdal-Modalen



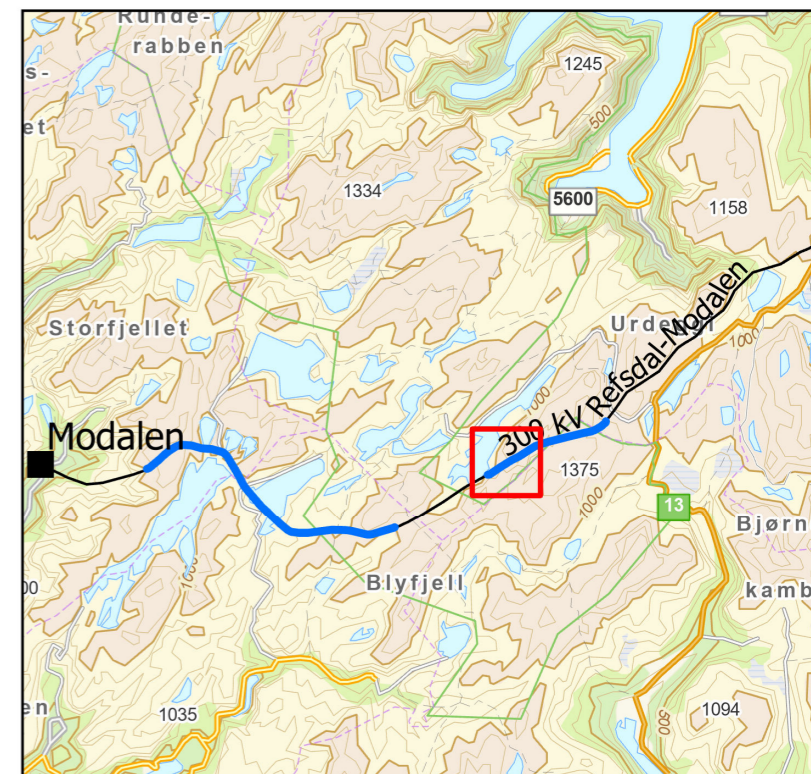
## Tegnforklaring

- 300 kV Refsdal-Modalen
- Trase, stolperrekke A
- Midlertidig riggplass
- ▨ Eksisterende klausuleringsbelte
- ▨ Klausuleringsbelte monomaster
- ▨ Stølsheimen landskapsvernområde
- ▨ Kalvingsområde villrein

Rev.	Utgivelse-/rev.beskrivelse	Utarbeidet	Kontrollert (SN)	Godkjent	Dato
		mariesu			01.07.2025
Tittel:				Målestokk: 1:9 034	
Monomaster Refsdal-Modalen				Koordinatsystem: ETRS 1989 UTM Zone 33N	
Byggherre:				Høydereferanse: NN2000	
				Format:	
				Side 6 av 16	
Gradering: <b>Åpen informasjon</b>					
Erstatter dokument:					



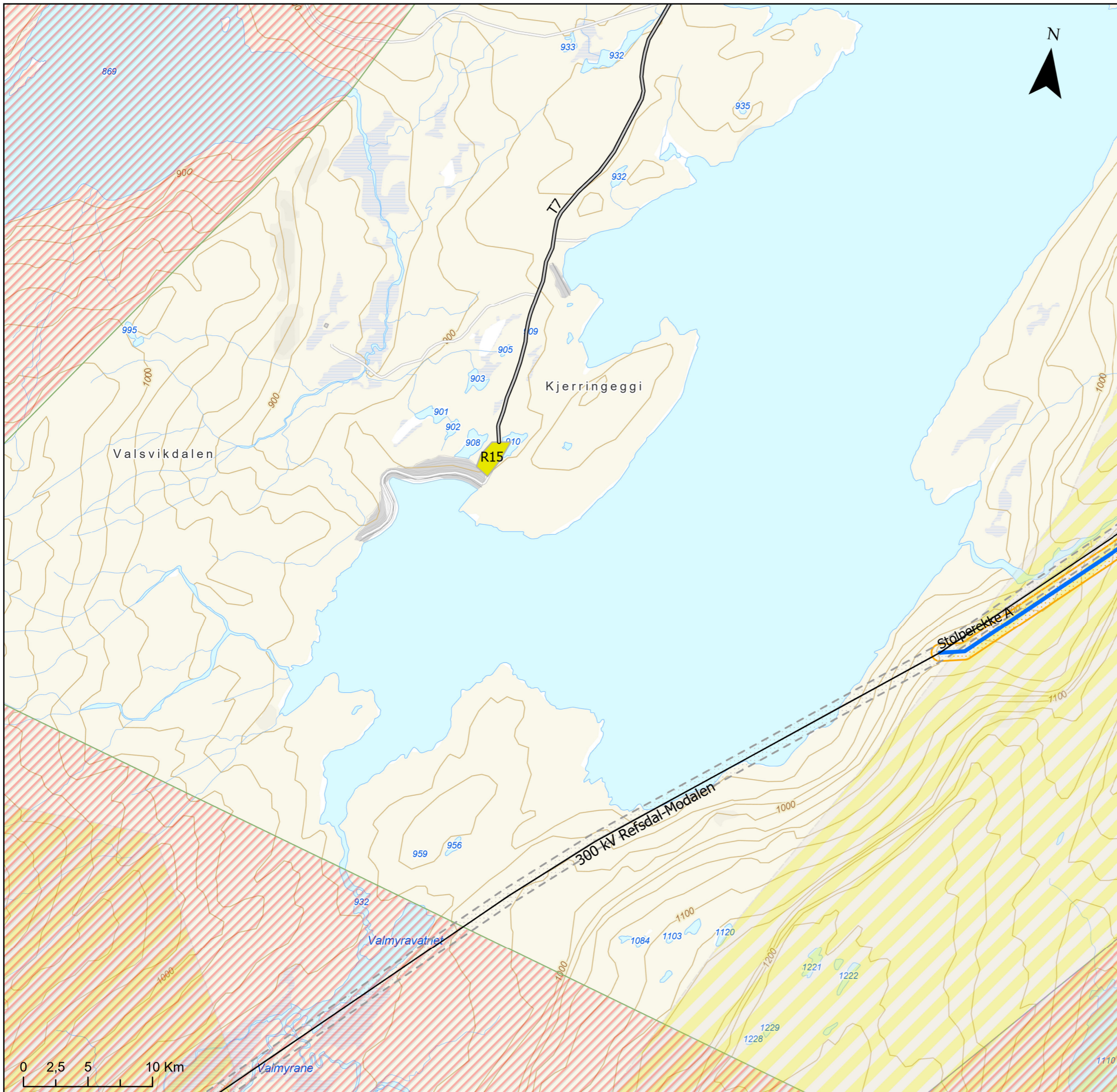
# Monomaster Refsdal-Modalen



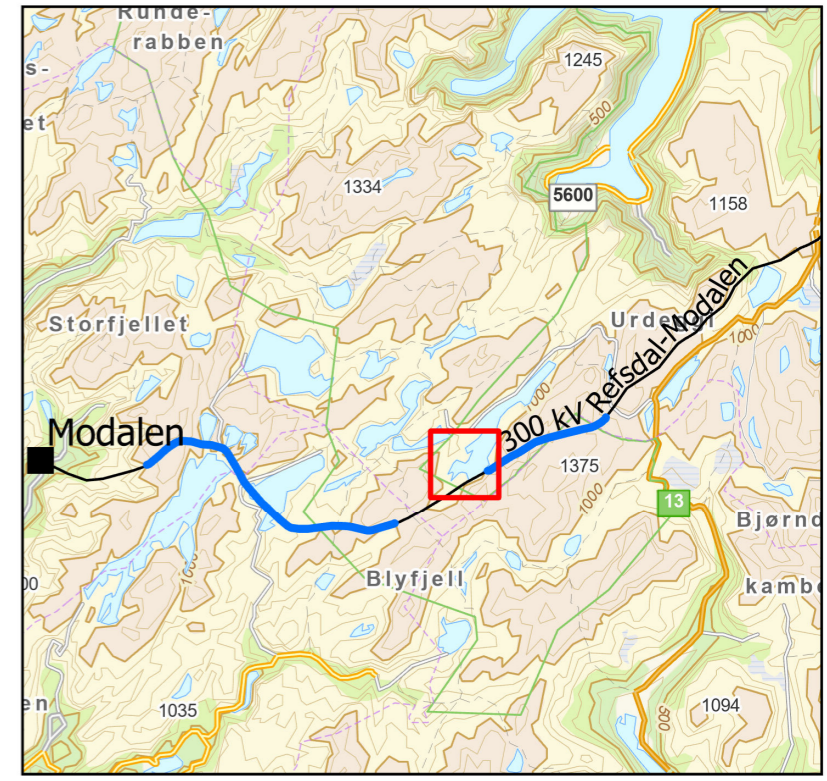
## Tegnforklaring

- 300 kV Refsdal-Modalen
- Trase, stolperrekke A
- Planlagt transportvei
- Midlertidig riggplass
- Eksisterende klausuleringsbelte
- Klausuleringsbelte monomaster
- Stølshøyen landskapsvernområde
- Kalvingsområde villrein

Rev.	Utgivelse-/rev.beskrivelse	Utarbeidet	Kontrollert (SN)	Godkjent	Dato
		mariesu			01.07.2025
Tittel:				Målestokk: 1:9 034	
Monomaster Refsdal-Modalen				Koordinatsystem: ETRS 1989 UTM Zone 33N	
Byggherre:				Høydereferanse: NN2000	
				Format:	
				Side 7 av 16	
Gradering:		Åpen informasjon			
Erstatter dokument:					



# Monomaster Refsdal-Modalen

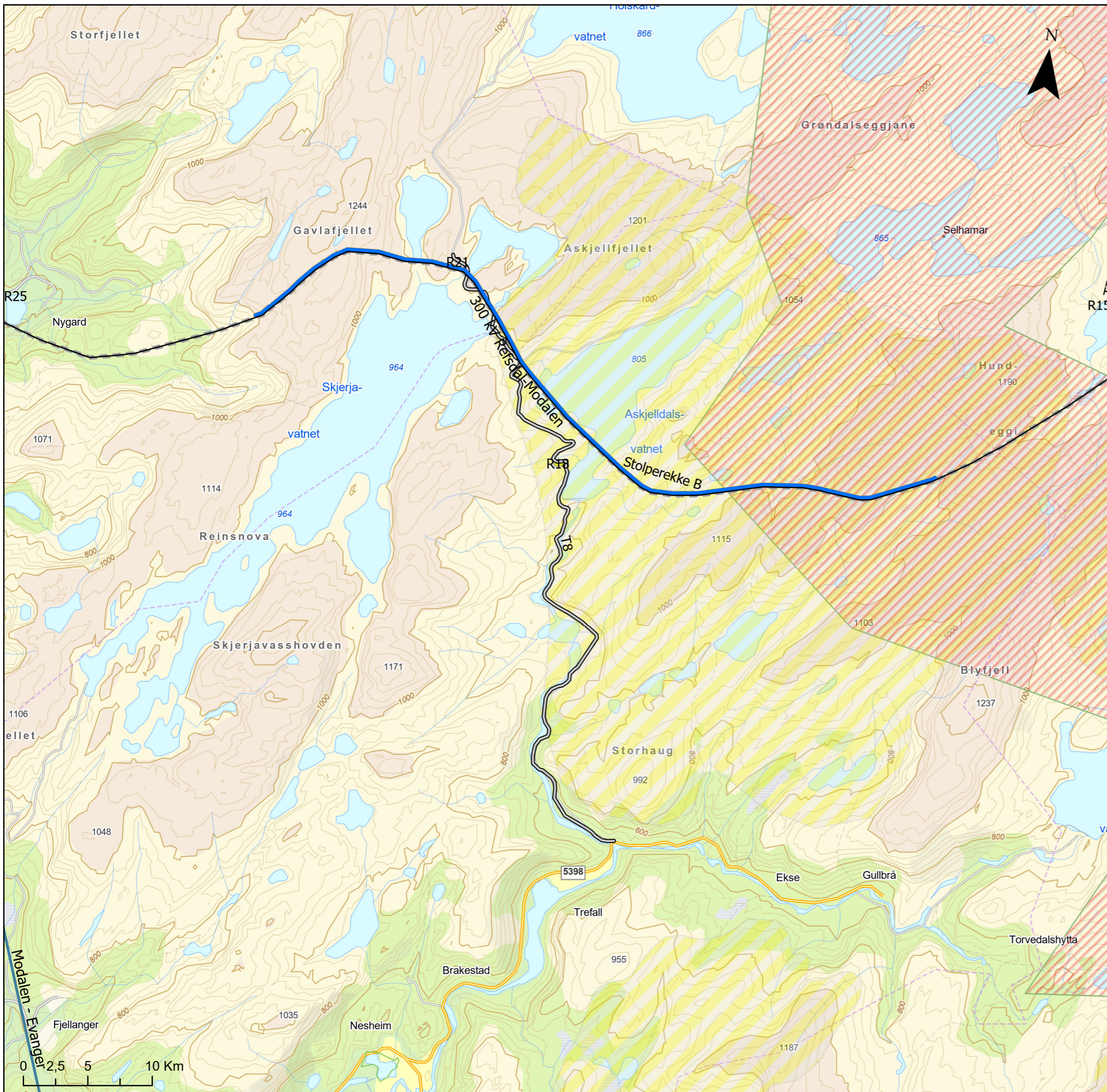
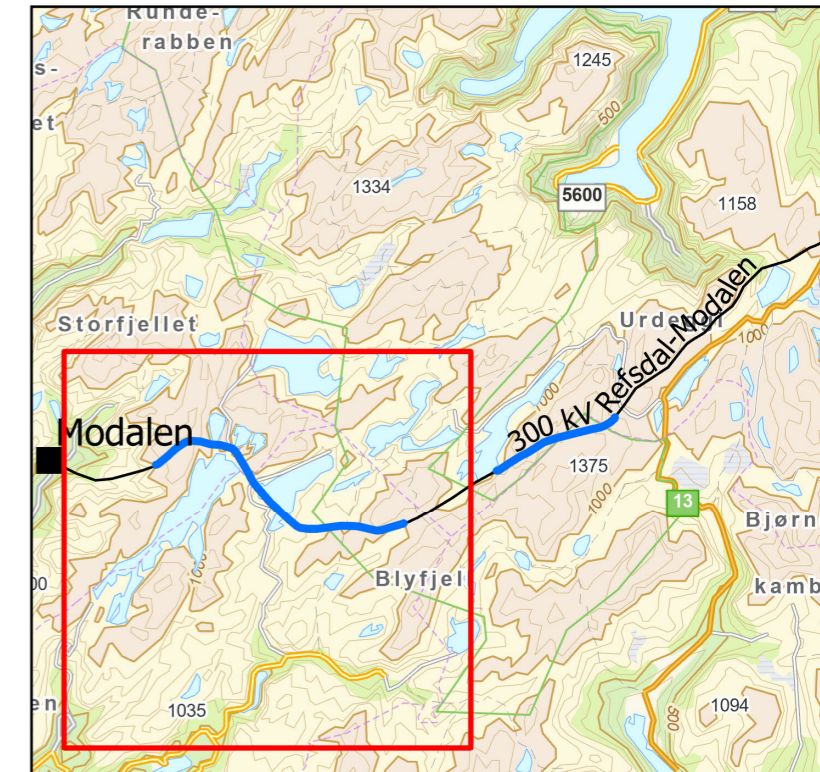


## Tegnforklaring

- 300 kV Refsdal-Modalen
- Trase, stolperекke A
- Planlagt transportvei
- Midlertidig riggplass
- Eksisterende klausuleringsbelte
- Klausuleringsbelte monomaster
- Stølshemen landskapsvernområde
- Kalvingsområde villrein

Rev.	Utgivelse-/rev.beskrivelse	Utarbeidet	Kontrollert (SN)	Godkjent	Dato
		mariesu			01.07.2025
Tittel:				Målestokk: 1:9 034	
Monomaster Refsdal-Modalen				Koordinatsystem: ETRS 1989 UTM Zone 33N	
Byggherre:				Høydereferanse: NN2000	
				Format:	
				Side 8 av 16	
Gradering:		Åpen informasjon			
Erstatter dokument:					

# Monomaster Refsdal-Modalen



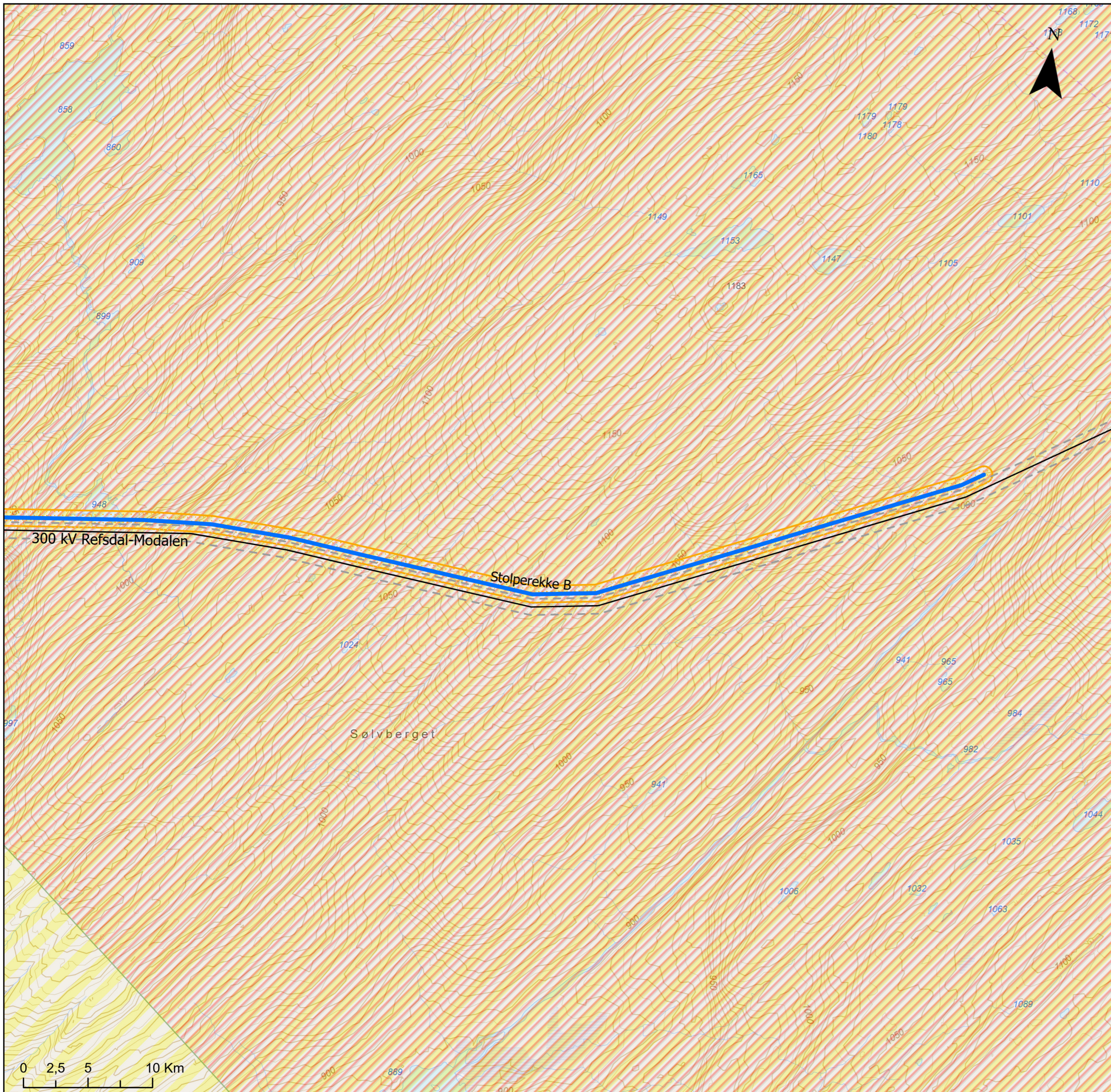
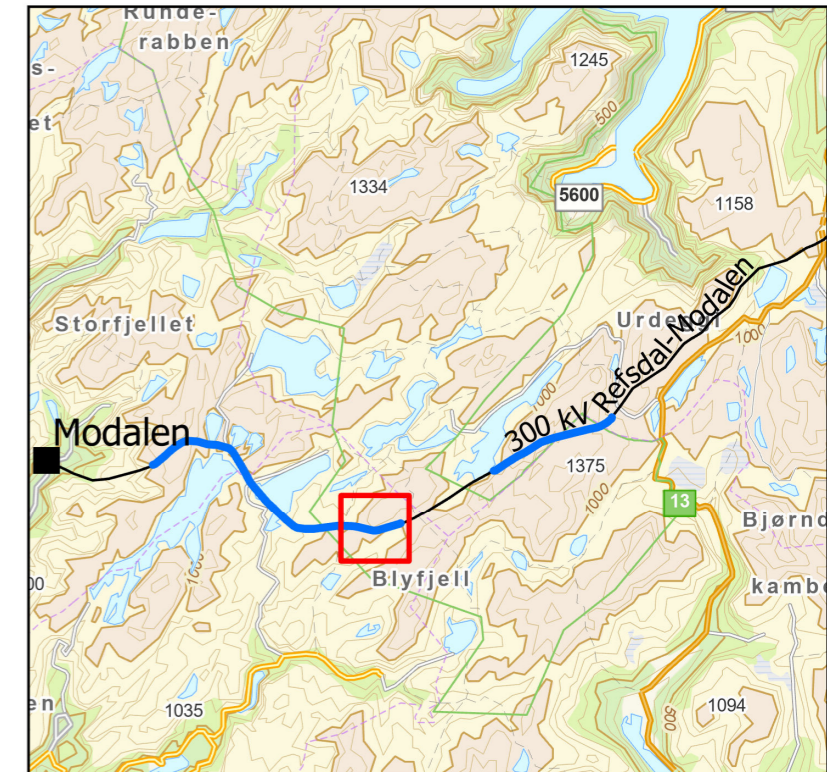
## Tegnforklaring

- 300 kV Refsdal-Modalen
- Nærliggende transmisjonsnett
- Trase, stolperekke B
- Planlagt transportvei
- Midlertidig riggplass
- Eksisterende klausuleringsbelte
- Klausuleringsbelte monomaster
- Stølsheimen landskapsvernområde
- Kalvingsområde villrein

Rev.	Utgivelse-/rev.beskrivelse	Utarbeidet	Kontrollert (SN)	Godkjent	Dato
		mariesu			01.07.2025
Tittel:				Målestokk: 1:53 844	
Monomaster Refsdal-Modalen				Koordinatsystem: ETRS 1989 UTM Zone 33N	
Byggherre:				Høydereferanse: NN2000	
				Format:	
				Side 9 av 16	
Gradering:		Åpen informasjon			
Erstatter dokument:					



# Monomaster Refsdal-Modalen

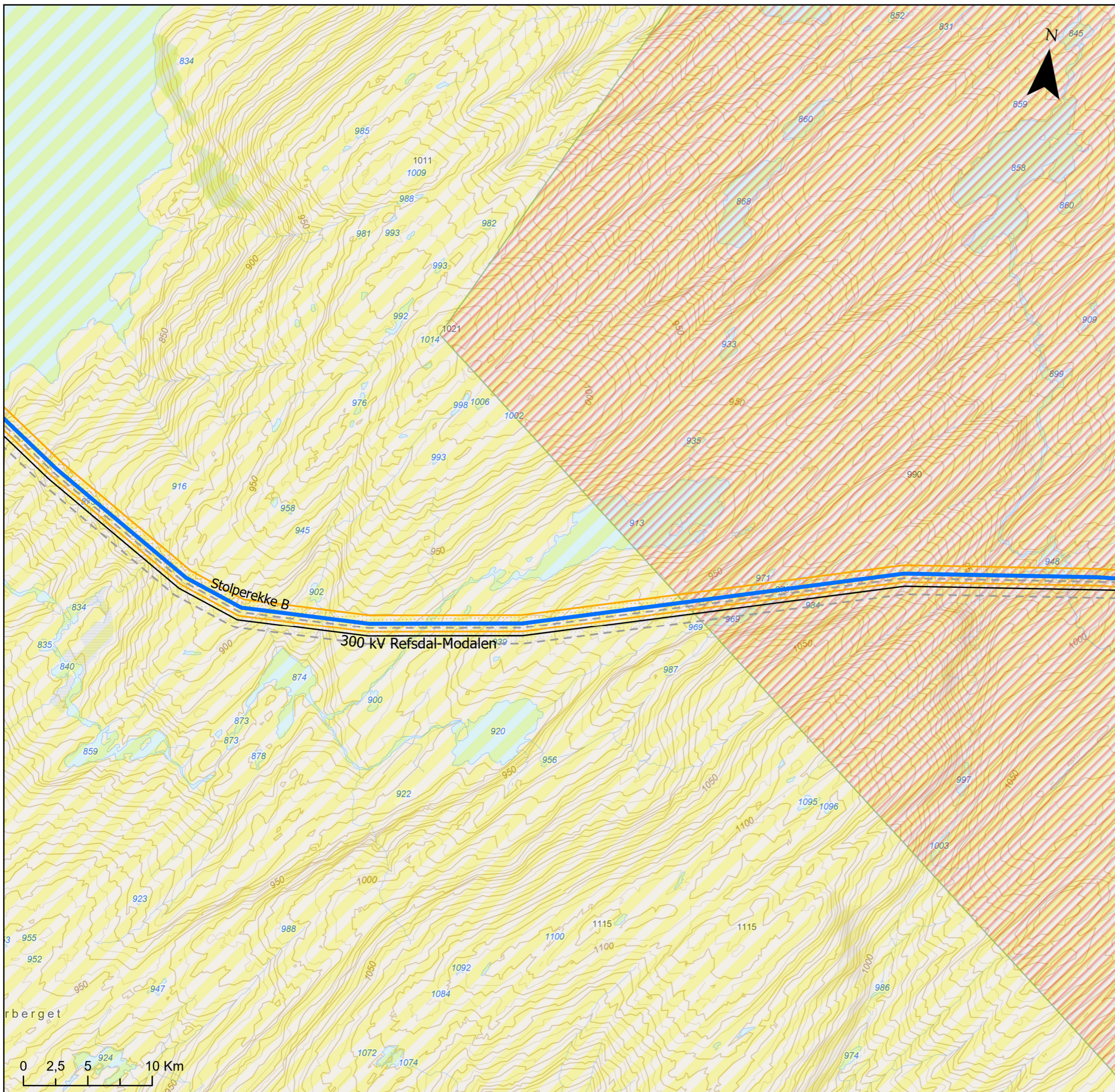
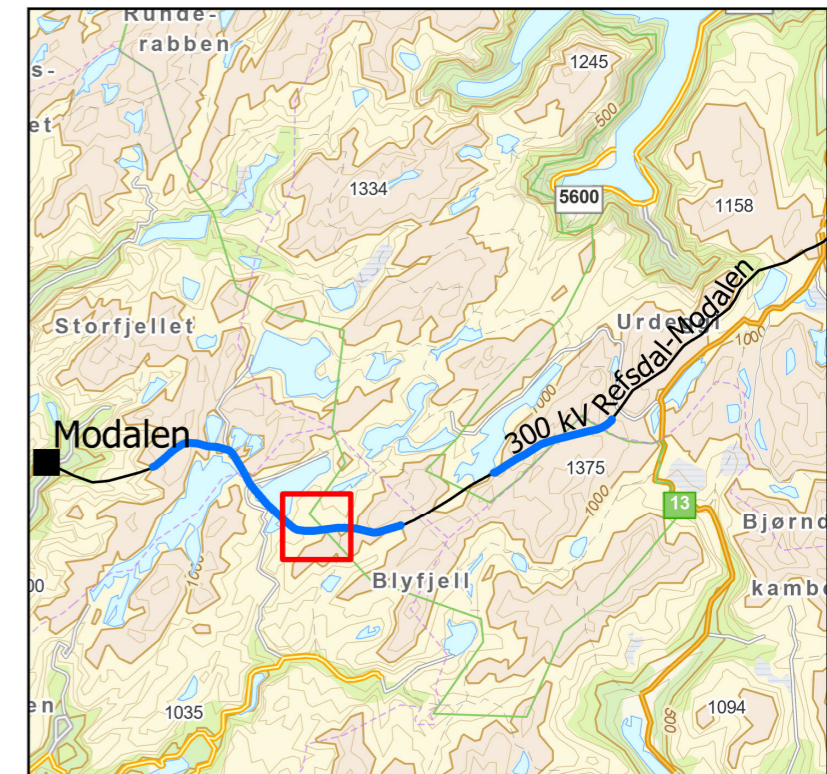


## Tegnforklaring

- 300 kv Refsdal-Modalen
- Trase, stolperække B
- Midlertidig riggplass
- ▨ Eksisterende klausuleringsbelte
- ▤ Klausuleringsbelte monomaster
- ▧ Stølsheimen landskapsvernområde
- ▨ Kalvingsområde villrein


Rev.	Utgivelse-/rev.beskrivelse	Utarbeidet	Kontrollert (SN)	Godkjent	Dato
		mariesu			01.07.2025
Tittel:				Målestokk: 1:9 034	
Monomaster Refsdal-Modalen				Koordinatsystem: ETRS 1989 UTM Zone 33N	
Byggherre:				Høydereferanse: NN2000	
				Format:	
				Side 10 av 16	
Gradering:		Åpen informasjon			
Erstatter dokument:					

# Monomaster Refsdal-Modalen

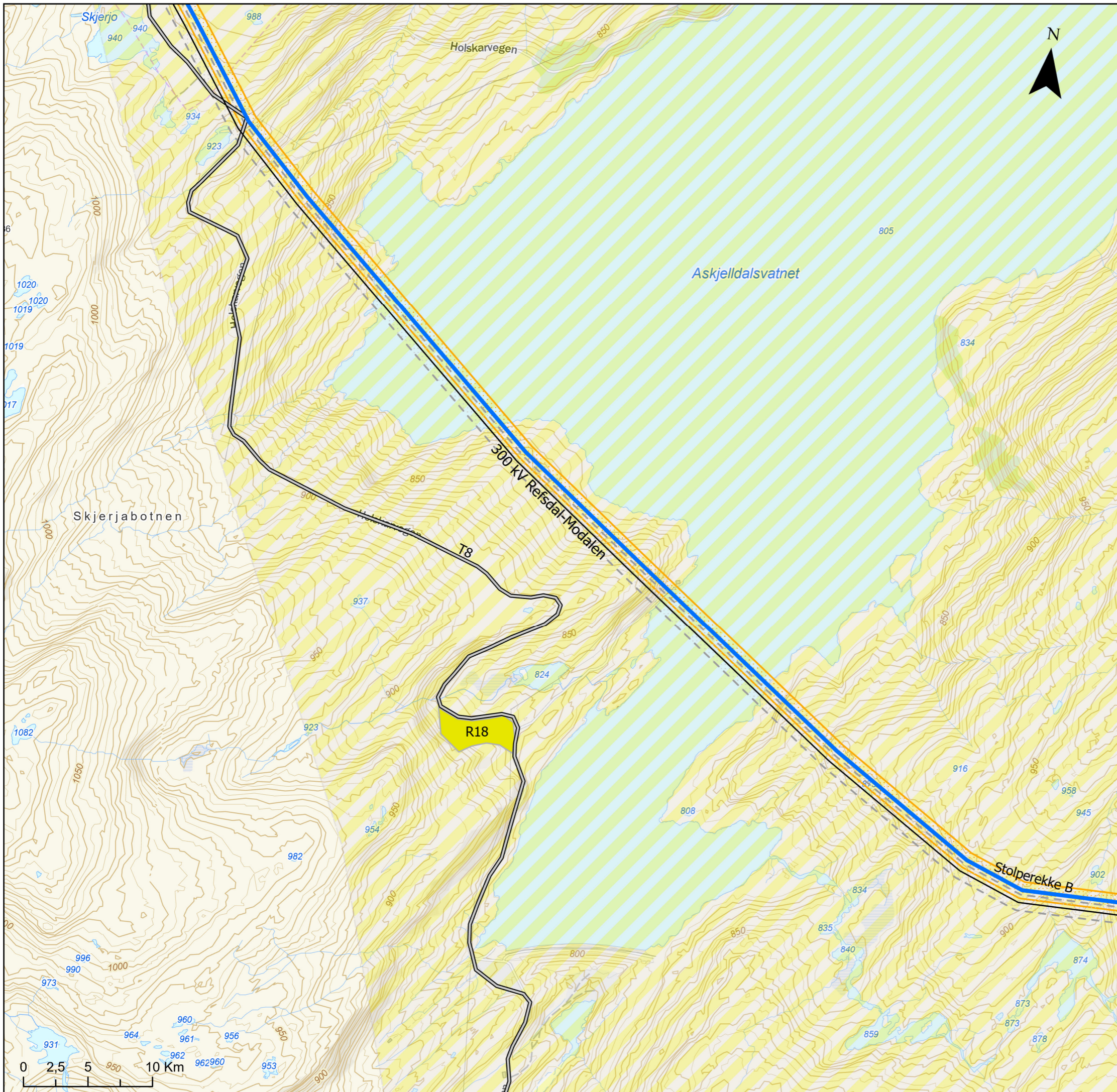


## Tegnforklaring

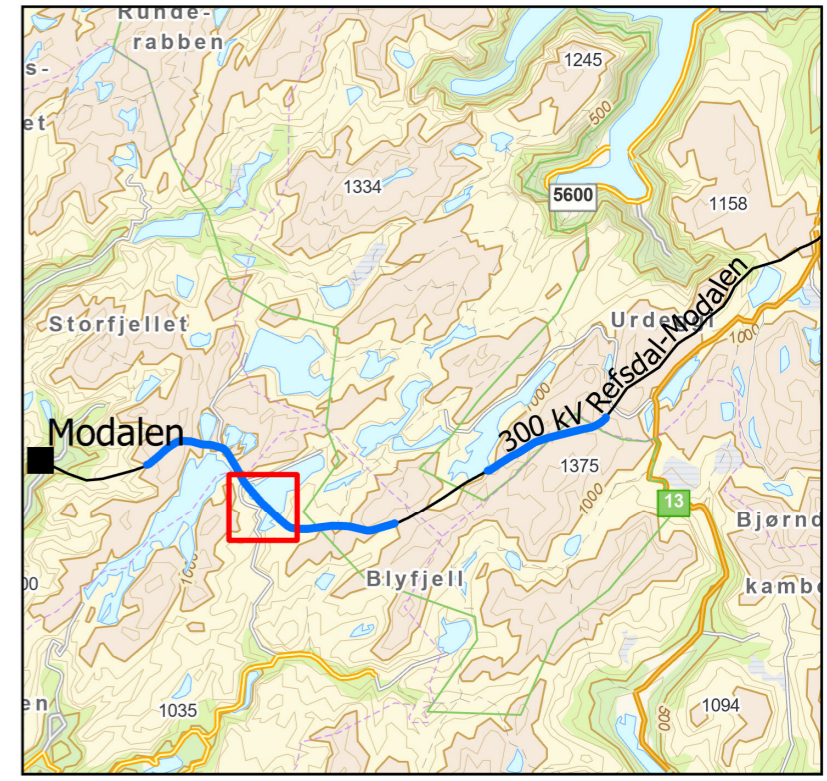
- 300 kV Refsdal-Modalen
- Trase, stolperekke B
- Midlertidig riggplass
- ⊘ Eksisterende klausuleringsbelte
- ▨ Klausuleringsbelte monomaster
- ▨ Stølsheimen landskapsvernområde
- ▨ Kalvingsområde villrein

Rev.	Utgivelse-/rev.beskrivelse	Utarbeidet	Kontrollert (SN)	Godkjent	Dato
		mariesu			01.07.2025
Tittel:				Målestokk: 1:9 034	
Monomaster Refsdal-Modalen				Koordinatsystem: ETRS 1989 UTM Zone 33N	
Byggherre:				Høydereferanse: NN2000	
				Format:	
				Side 11 av 16	
Gradering:		Åpen informasjon			
Erstatter dokument:					





# Monomaster Refsdal-Modalen

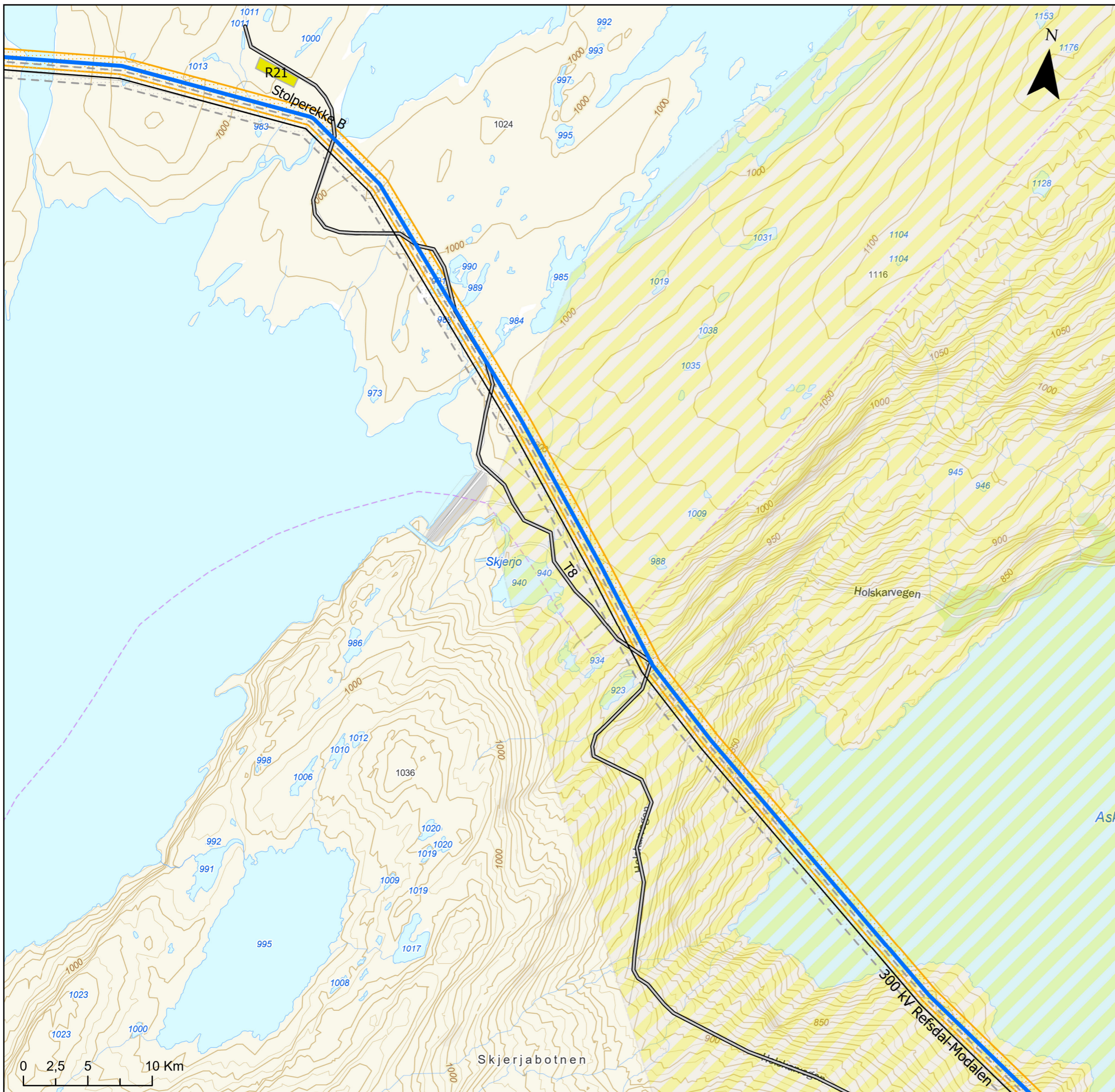
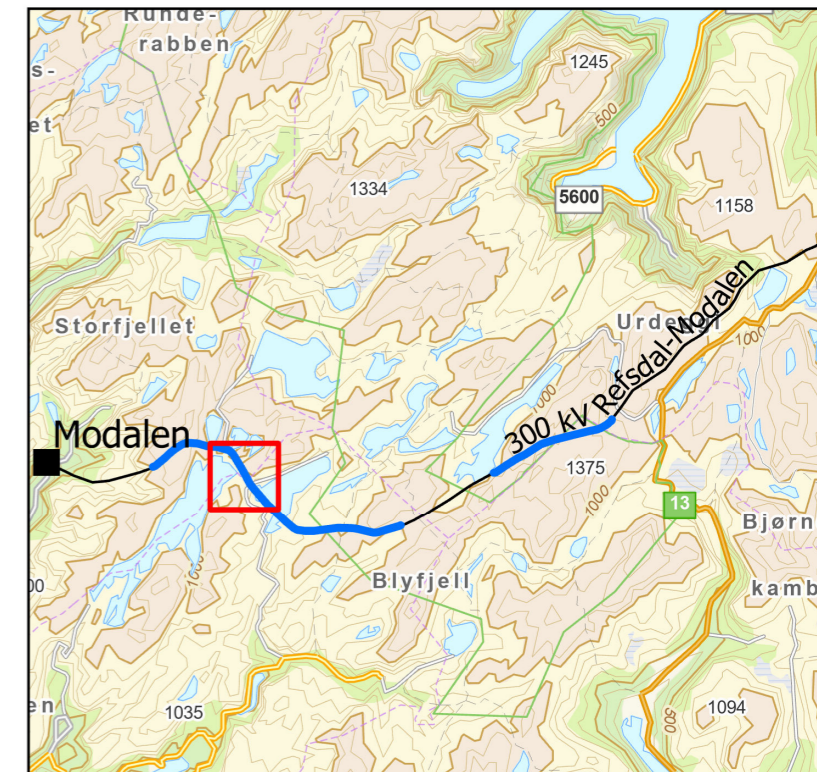


## Tegnforklaring

- 300 kV Refsdal-Modalen
- Trase, stolperekke B
- Planlagt transportvei
- Midlertidig riggplass
- ▨ Eksisterende klausuleringsbelte
- ▨ Klausuleringsbelte monomaster
- ▨ Stølshimmen landskapsvernområde
- ▨ Kalvingsområde villrein


Rev.	Utgivelse-/rev.beskrivelse	Utarbeidet	Kontrollert (SN)	Godkjent	Dato
		mariesu			01.07.2025
Tittel: Monomaster Refsdal-Modalen				Målestokk: 1:9 034	
Byggherre: <b>Statnett</b>				Koordinatsystem: ETRS 1989 UTM Zone 33N	
Gradering: Åpen informasjon				Høydereferanse: NN2000	
Erstatter dokument:				Format: Side 12 av 16	

# Monomaster Refsdal-Modalen



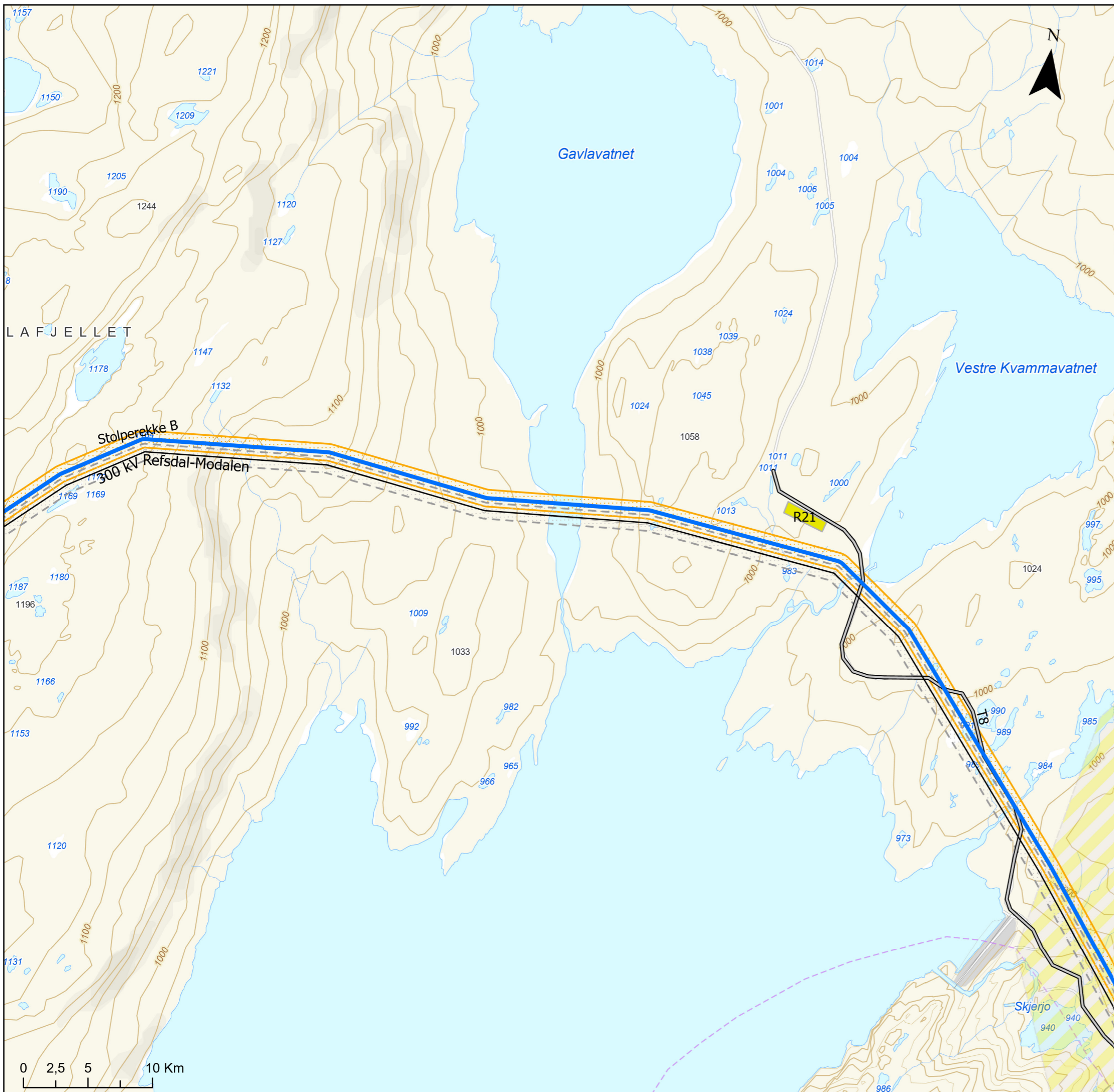
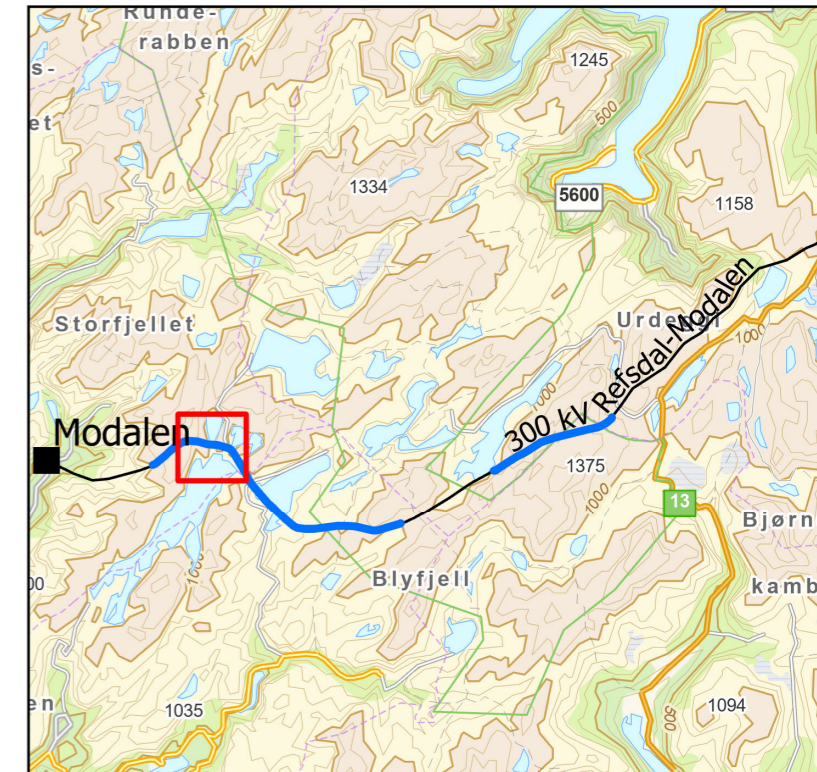
## Tegnforklaring

- 300 kV Refsdal-Modalen
- Trase, stolperrekke B
- Planlagt transportvei
- Midlertidig riggplass
- ▨ Eksisterende klausuleringsbelte
- ▨ Klausuleringsbelte monomaster
- ▨ Stølshimmen landskapsvernområde
- ▨ Kalvingsområde villrein









Rev.	Utgivelse-/rev.beskrivelse	Utarbeidet	Kontrollert (SN)	Godkjent	Dato
		mariesu			01.07.2025
Tittel:				Målestokk: 1:9 034	
Monomaster Refsdal-Modalen				Koordinatsystem: ETRS 1989 UTM Zone 33N	
Byggherre:				Høydereferanse: NN2000	
				Format:	
				Side 13 av 16	
Gradering:		Apn informasjon			
Erstatter dokument:					




# Monomaster Refsdal-Modalen

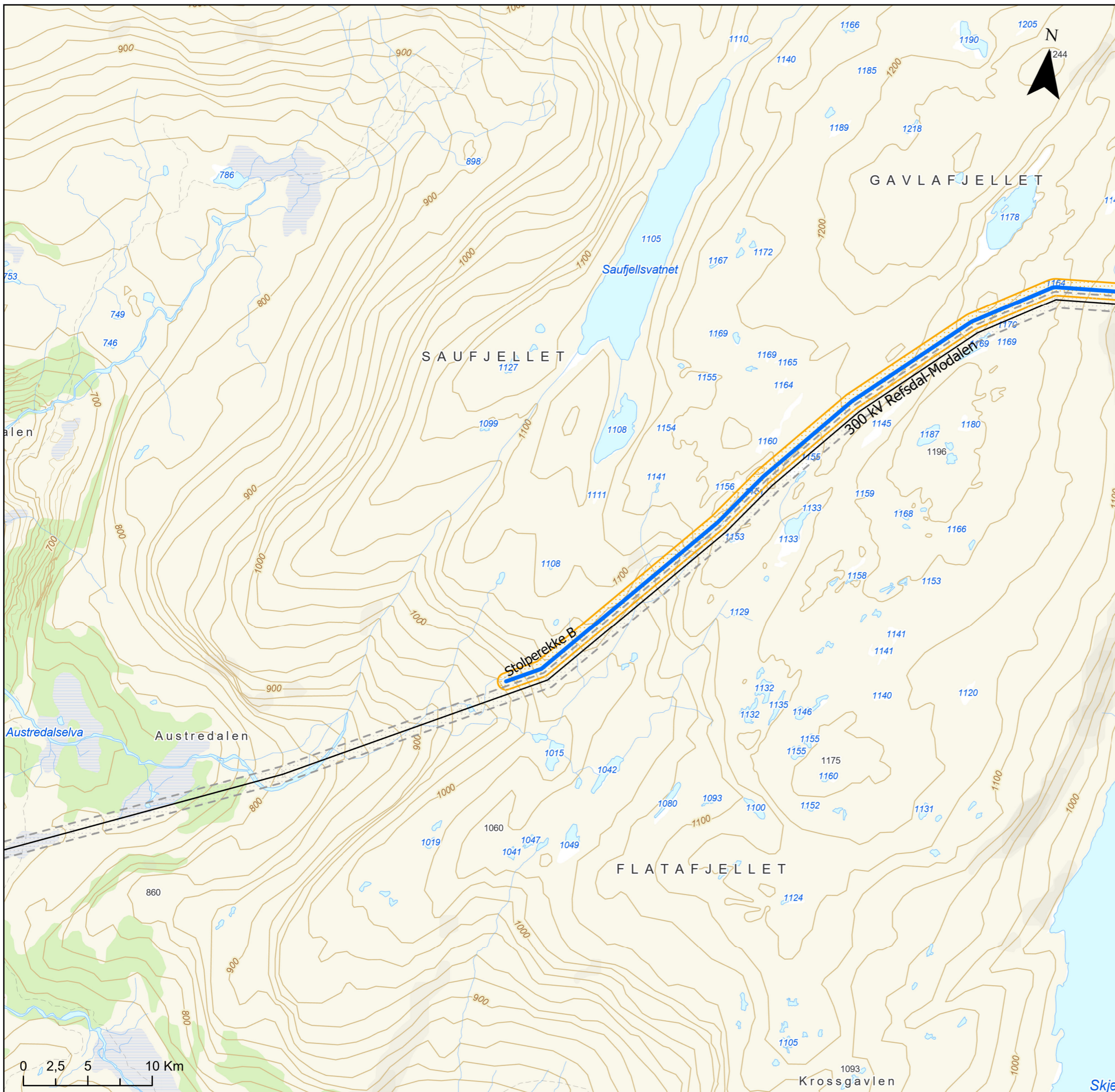
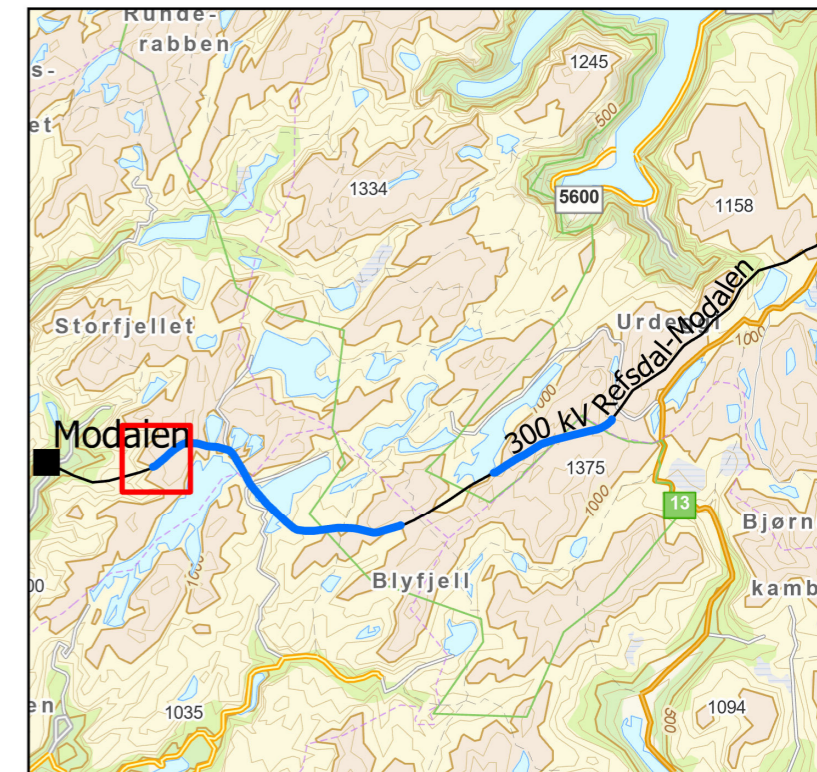


## Tegnforklaring

-  300 kV Refsdal-Modalen
-  Trase, stolperække B
-  Planlagt transportvei
-  Midlertidig riggplass
-  Eksisterende klausuleringsbelte
-  Klausuleringsbelte monomaster
-  Stølshimmen landskapsvernområde
-  Kalvingsområde villrein

Rev.	Utgivelse-/rev.beskrivelse	Utarbeidet	Kontrollert (SN)	Godkjent	Dato
		mariesu			01.07.2025
Tittel:				Målestokk: 1:9 034	
Monomaster Refsdal-Modalen				Koordinatsystem: ETRS 1989 UTM Zone 33N	
Byggherre:				Høydereferanse: NN2000	
				Format:	
				Side 14 av 16	
Gradering:		Åpen informasjon			
Erstatter dokument:					

# Monomaster Refsdal-Modalen

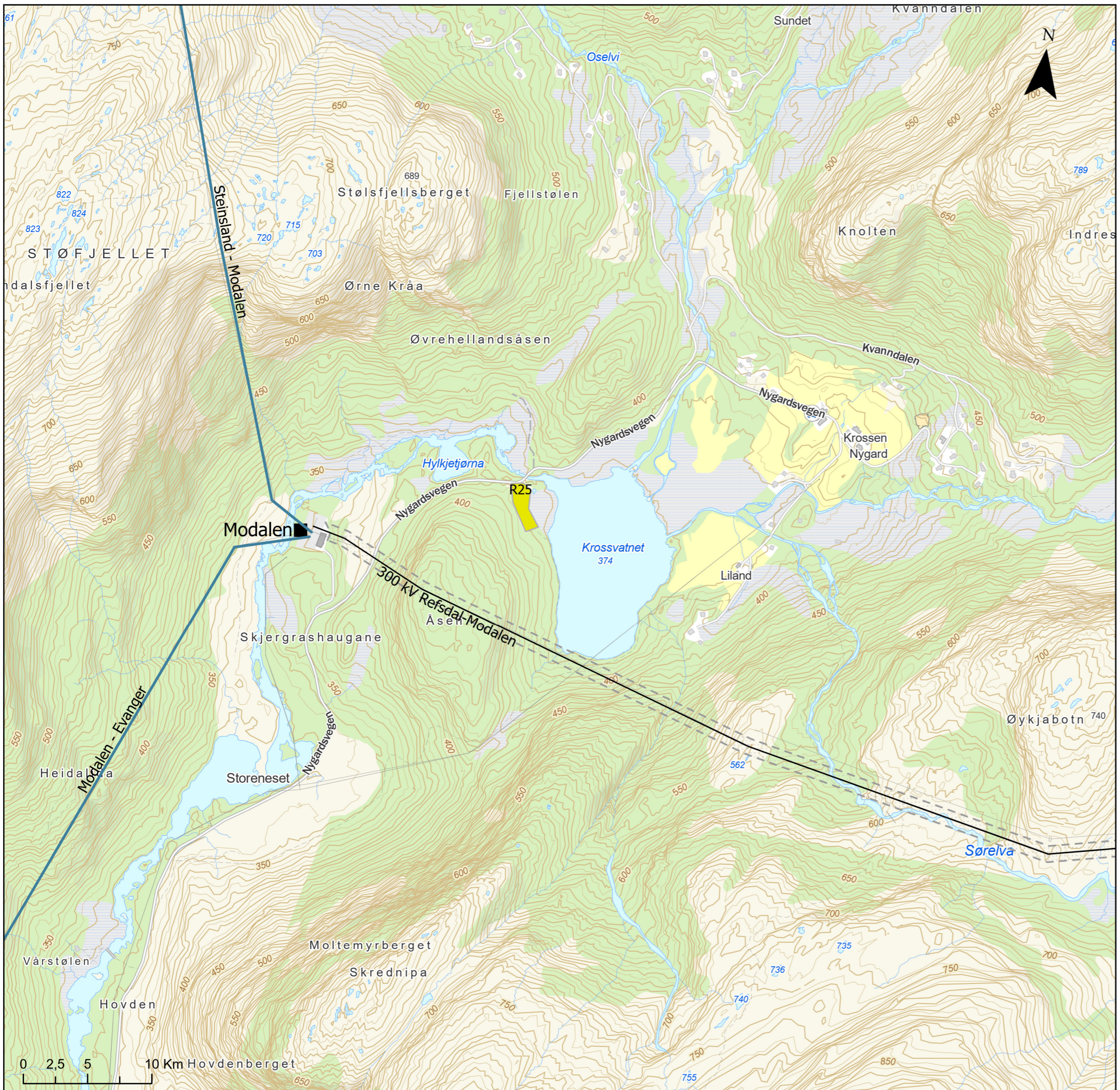


## Tegnforklaring

- 300 kV Refsdal-Modalen
- Trase, stolperrekke B
- Midlertidig riggplass
- ▨ Eksisterende klausuleringsbelte
- ▨ Klausuleringsbelte monomaster
- ▨ Stølsheimen landskapsvernområde
- ▨ Kalvingsområde villrein

Rev.	Utgivelse-/rev.beskrivelse	Utarbeidet	Kontrollert (SN)	Godkjent	Dato
		mariesu			01.07.2025
Tittel:				Målestokk: 1:9 034	
Monomaster Refsdal-Modalen				Koordinatsystem: ETRS 1989 UTM Zone 33N	
Byggherre:				Høydereferanse: NN2000	
<b>Statnett</b>				Format:	
Gradering:				Side 15 av 16	
Åpen informasjon					
Erstatter dokument:					













# Monomaster Refsdal-Modalen



## Tegnforklaring

-  300 kV Refsdal-Modalen
-  Nærliggende transmisjonsnett
-  Midlertidig riggplass
-  Eksisterende klausuleringsbelte
-  Stølshimmen landskapsvernområde
-  Kalvingsområde villrein
-  Stasjoner

Rev.	Utgivelse-/rev.beskrivelse	Utarbeidet	Kontrollert (SN)	Godkjent	Dato
		mariesu			01.07.2025
Tittel:				Målestokk: 1:9 034	
Monomaster Refsdal-Modalen				Koordinatsystem: ETRS 1989 UTM Zone 33N	
Byggherre:				Høydereferanse: NN2000	
				Format:	
				Side 16 av 16	
Gradering:		Åpen informasjon			
Erstatter dokument:					