



Velkommen til folkemøte

66 (132) kV kraftledning mellom Fitjar og Tysnes og Tjøreneset transformatorstasjon

Norges vassdrags- og
energidirektorat

Uggdal, 3. mars 2025

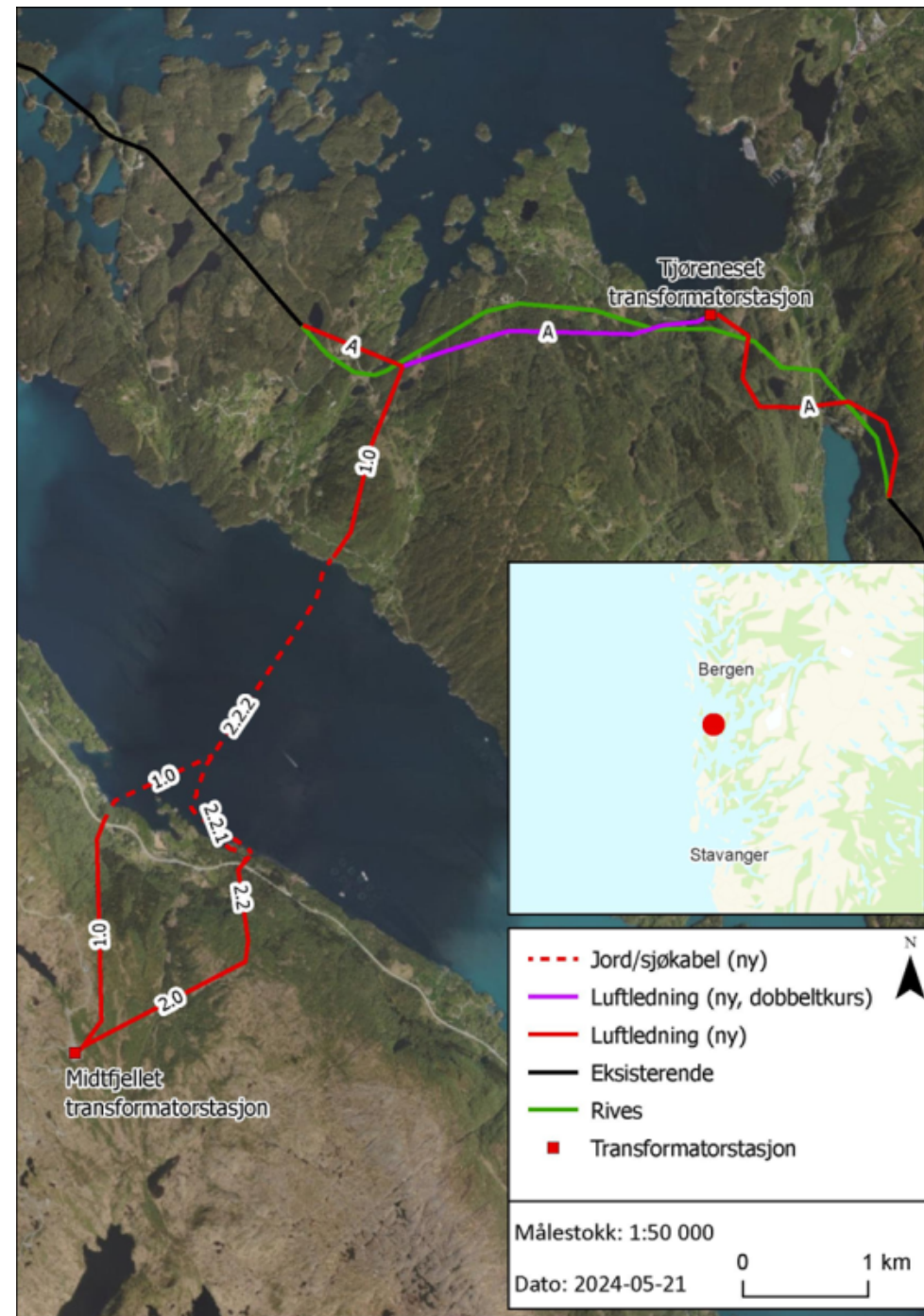
Fagne

► Ny 66 (132) kV kraftledning mellom Fitjar og Tysnes og ny Tjøreneset transformatorstasjon

Søknad om anleggskonsesjon etter energiloven

Ny 132 kV kraftledning og transformatorstasjon

Oppdragsnr.: 52301845 Dokumentnr.: R016 Versjon: J02 Dato: 2024-06-21





Møteplan

- Innledning v/Tanja Midtsian, NVE
- NVEs behandling av søknaden v/Guttorm E. Jørgensen, NVE
- Orientering om prosjektet v/Fagne AS
- Pause
- Spørsmål/kommentarer



Hvem er NVE?

- Forvaltningsorgan underlagt Energidepartementet
- Forvalter Norges vann- og energiresurser:
 - Behandler meldinger og søknader om energianlegg
 - Godkjenner detaljplaner og fører tilsyn med energianlegg
- Eier og driver selv ingen energianlegg
- Har ingen egeninteresse i utfallet av sakene





Hva er en konsesjon?

- Tillatelse til å bygge og drive energianlegg
- Vilkår for bygging og drift
- Fordelene må være større enn ulempene



NVE

Anleggskonsesjon

Meddelt:

Lnett AS

Organisasjonsnummer: 980038408

Dato: 12.2.2025

Varighet: 31.12.2027

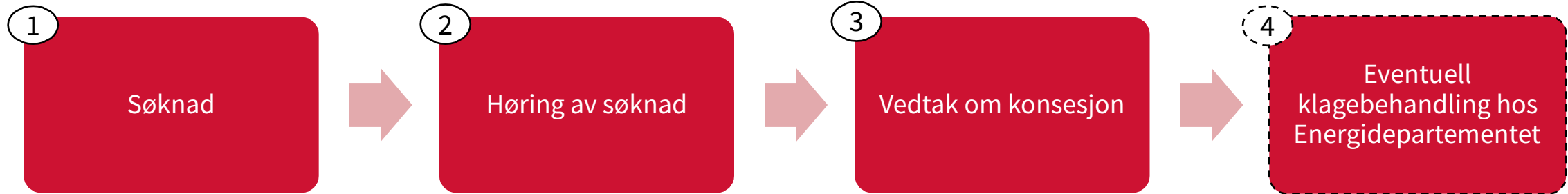
Referanse: NVE 201106323-127

Kommune: Sandnes

Fylke: Rogaland



NVEs konsesjonsbehandling



Temaer i NVEs behandling

Miljø, naturresurser og samfunn

Naturmangfold

Jord- og skogbruk

Arealbruk

Visuelle virkninger

Kulturminner

++++



Tekniske og økonomiske forhold

Sikker
strømforsyning

Virkninger for
strømnettet

Kostnader

Kraftbehov

++++


Vilkår og avbøtende tiltak


- Detaljplan
- Sikre trygg ferdsel under anleggsperioden
- Istandsetting av terreng
- Bevaring av vegetasjon
- Utforming av stasjonsbygg
- Justeringer av veier og ledninger
- Tiltak for fugl

[NVEs digitale veiledere](#) > [Detaljplan for nettanlegg](#)

Detaljplan for nettanlegg

Publisert 08.02.23 | Sist endret 14.03.23

 Del denne siden

 Skriv ut

Dette er NVEs veileder for utarbeidelse av detaljplan for nettanlegg, tidligere kalt miljø-, transport- og anleggsplan (MTA). Veilederen stiller krav til struktur og innhold i en detaljplan.

Velg tema



Praktisk informasjon



Detaljplan for nettanlegg



Sentrale uttrykk





Forholdet til grunneiere og rettighetshavere

- Fagne har søkt om ekspropriasjon og tillatelse til forhåndstiltredelse
- Krav om at det forsøkes å inngå minnelige avtaler med berørte grunneiere
- NVE behandler søknad om konsesjon og søknad om ekspropriasjon samtidig

Ekspropriasjonsloven krever at inngrepet uten tvil må være til mer nytte enn til skade for samfunnet.



Hva slags innspill ønsker NVE fra dere?



Mangler i Fagnes
konsekvensutredninger i
forbindelse med søknad

Tema, lokale forhold, spesielle
verdier og liknande.



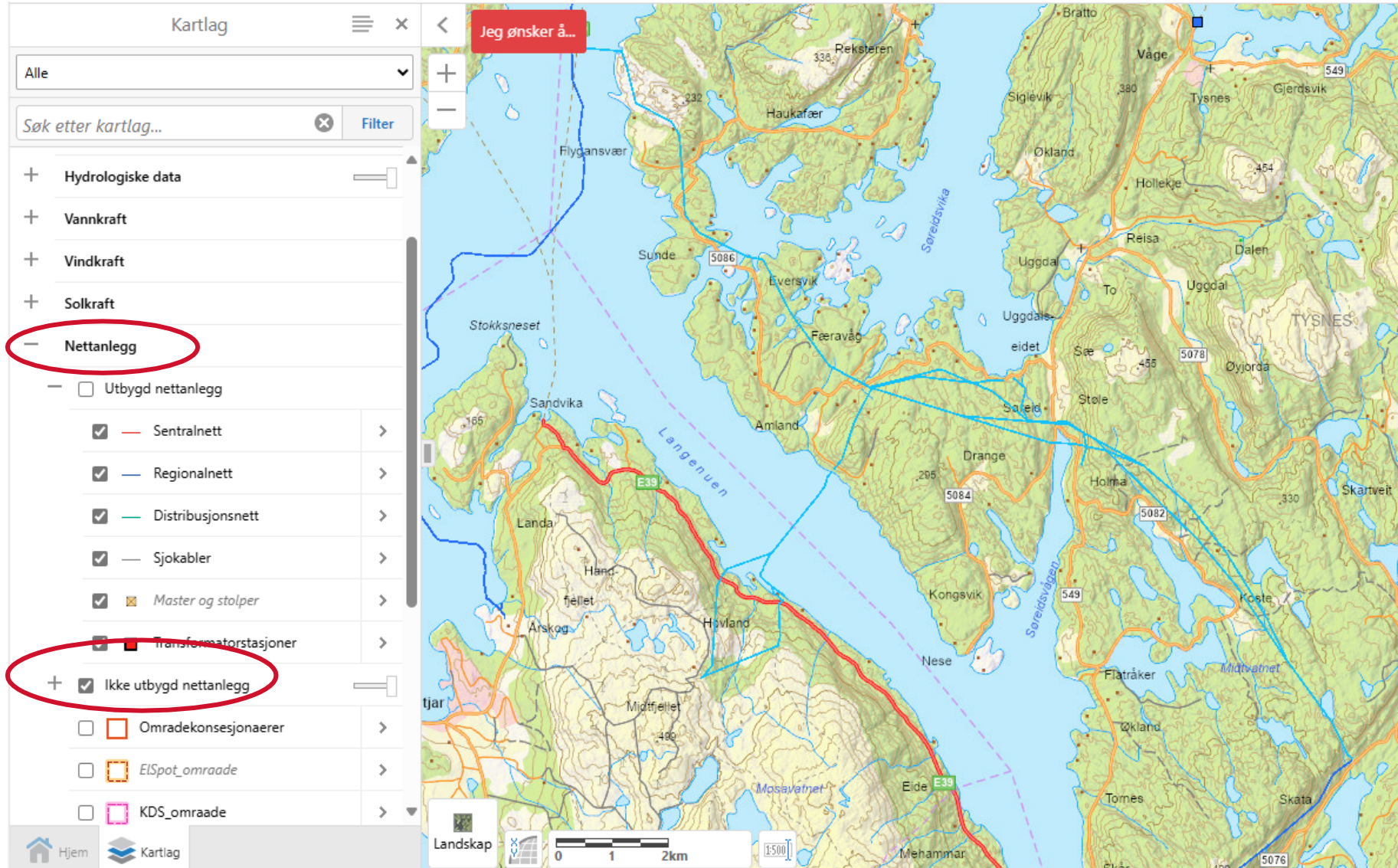
Innspill til Fagne sine
traseer



Forslag til andre traseer
eller justeringer

Alle innspill må sendes skriftlig innen høringsfristen 31. mars 2025

Traseer og anlegg kan studeres i NVE Atlas (atlas.nve.no)

The screenshot shows the NVE Atlas web application interface. On the left is a sidebar menu with the following items: 'Kartlag' (top), 'Alle' (dropdown), 'Søk etter kartlag...' (search bar), and a list of categories: 'Hydrologiske data', 'Vannkraft', 'Vindkraft', 'Solkraft', 'Nettanlegg' (circled in red), 'Utbygd nettanlegg' (checkbox), 'Sentralnett' (checkbox), 'Regionalnett' (checkbox), 'Distribusjonsnett' (checkbox), 'Sjokabler' (checkbox), 'Master og stolper' (checkbox), 'Transformatorstasjoner' (checkbox), 'Ikke utbygd nettanlegg' (checkbox, circled in red), 'Omradekonsesjonærer' (checkbox), 'EISpot_omraade' (checkbox), and 'KDS_omraade' (checkbox). The main map area shows a topographic map of the Tysnes region in Norway, with various power grid lines overlaid in different colors (red, blue, orange, green). A red box at the top of the map contains the text 'Jeg ønsker å...'. The map includes labels for various locations like Bratto, Våge, Tysnes, Gjerdsvik, Siglevik, Økland, Holleke, Reisa, Dalen, Uggdal, To, Uggdal, Sæ, Øyjorda, Stole, Sa, eid, Kongsvik, Nese, Eide, Skartveit, Skar, Skata, Tomes, and Mehammar. A scale bar at the bottom indicates 0, 1, and 2 km, and a scale of 1:500 is shown.



NVEs nettside for saken

- www.nve.no/20419/A
- Sakens dokumenter
- Skjema for å sende inn uttalelse

66 (132) kV Fitjar-Tysnes og ny Tjøreneset transformatorstasjon

Tiltakshaver FAGNE AS	Saksbehandler konsesjon Guttorm Edman Jørgensen gejo@nve.no
Sakstype(r) Nett	Konsesjon
Saksnummer 202411838	66 (132) kV Fitjar-Tysnes konsesjonssøknad 9 MB L
Status Høring	Fagrappport arealbruk og forhold til andre planer 3 MB L
Dato 14.02.2025	Fagrappport nærings- og samfunnsinteresser 1 MB L
Fylke Vestland	KU fagrappport fiskeri havbruk sjøfart 4 MB L
Kommune Fitjar, Tysnes	KU fagrappport friluftsliv 9 MB L
	KU fagrappport støy 3 MB L

Send høringsuttalelse

Høringsfrist: 31.03.2025


Vi foretrekker at du bruker det elektroniske skjemaet, ved å trykke på knappen «send høringsuttalelse».

Det er også mulig å sende uttalelsen per epost, til nve@nve.no.

Merk emnefeltet med «Høringsuttalelse 202411838» , og oppgi navn og eventuelt organisasjonsnummer innledningsvis. Du kan også sende inn uttalelse per brevpost.



Høringsinnspill kan også sendes inn via



E-post til nve@nve.no



Brev til NVE, Postboks 5091, Majorstuen, 0301 Oslo



Via nettsiden til saken: www.nve.no/20419/A



Høringsuttalelser eller spørsmål om NVEs saksbehandling

Saksbehandler

- Guttorm Edman Jørgensen
- E-post: gejo@nve.no
- Tlf.: 22 95 98 03 (bildetolk)

