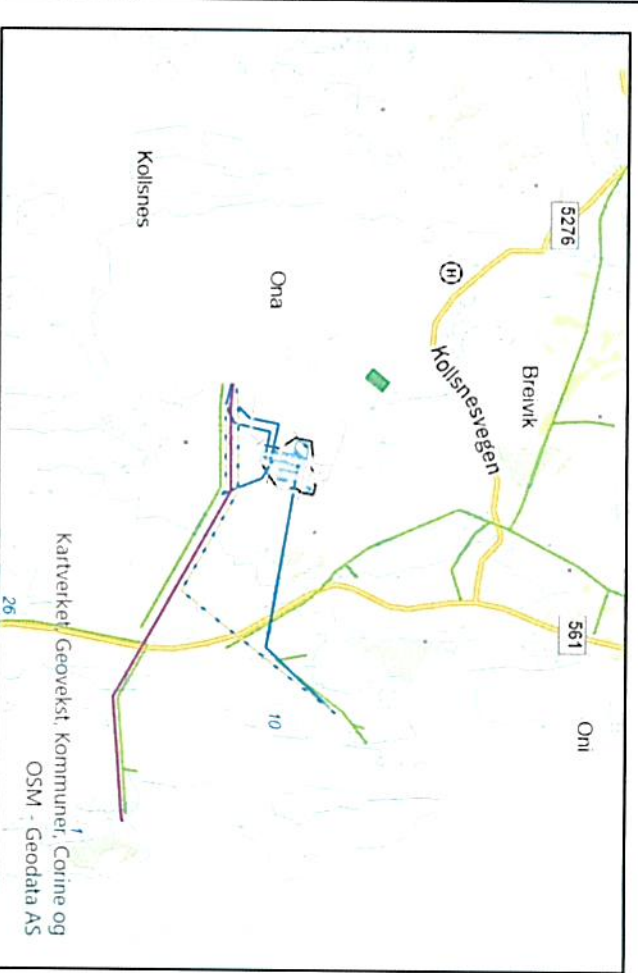
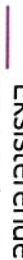







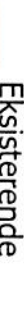




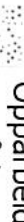





# Ny Øygarden transformatorstasjon



## Tegnforklaring

- |   |                                   |   |                                |
|---|-----------------------------------|---|--------------------------------|
|  | Eksisterende regionalnett         |  | Vei og parkering               |
|  | Eksisterende sentralnett          |  | Nye bygg                       |
|  | Ledning omlegging                 |  | Bygg                           |
|    | Ledning rives                     |    | Ei Anl planlagt                |
|    | Eksisterende distribusjonsnett    |    | Ei Anl mulig utvidelse         |
|    | Ny eiendomsgrense                 |    | Gjerde                         |
|    | Eksisterende transformatorstasjon |    | Opparbeidet areal inkl P areal |
|    | Eksisterende byggeforbudssone     |    | område                         |
|   |                                   |    | Ny byggeforbudssone            |



Rev	Utgivelse-/rev beskrivelse	Utarbeidet	Dato
1.0	marlesu		05.06.2023

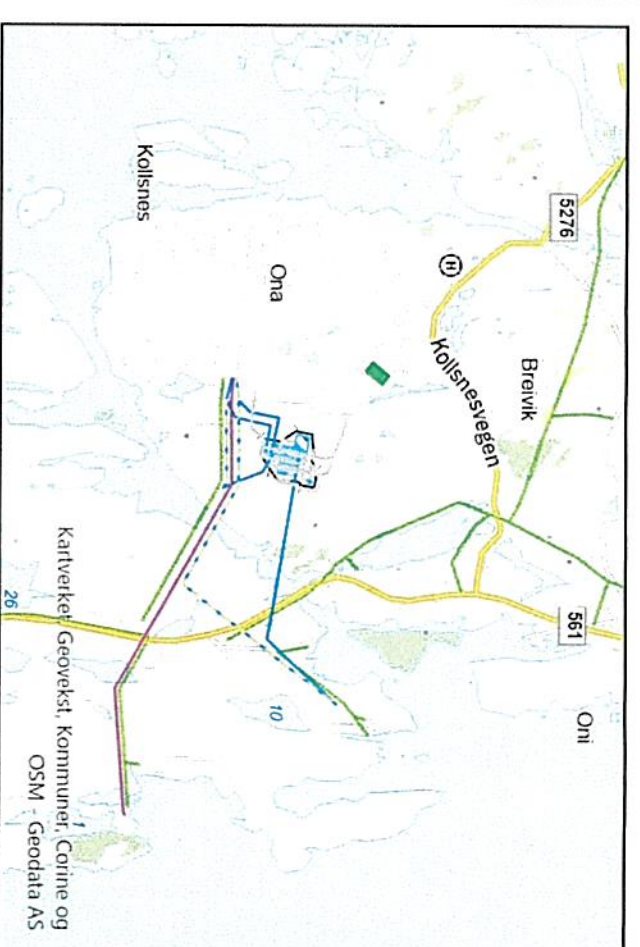
Prosjekt	Konsesjonskart
----------	----------------

Titel	Ny Øygarden transformatorstasjon	Målestokk	
		Koordinatsystem	

Byggherre	Statnett	Høyderiferanse	NN2000
Gradering	Offentlig	Format	A3

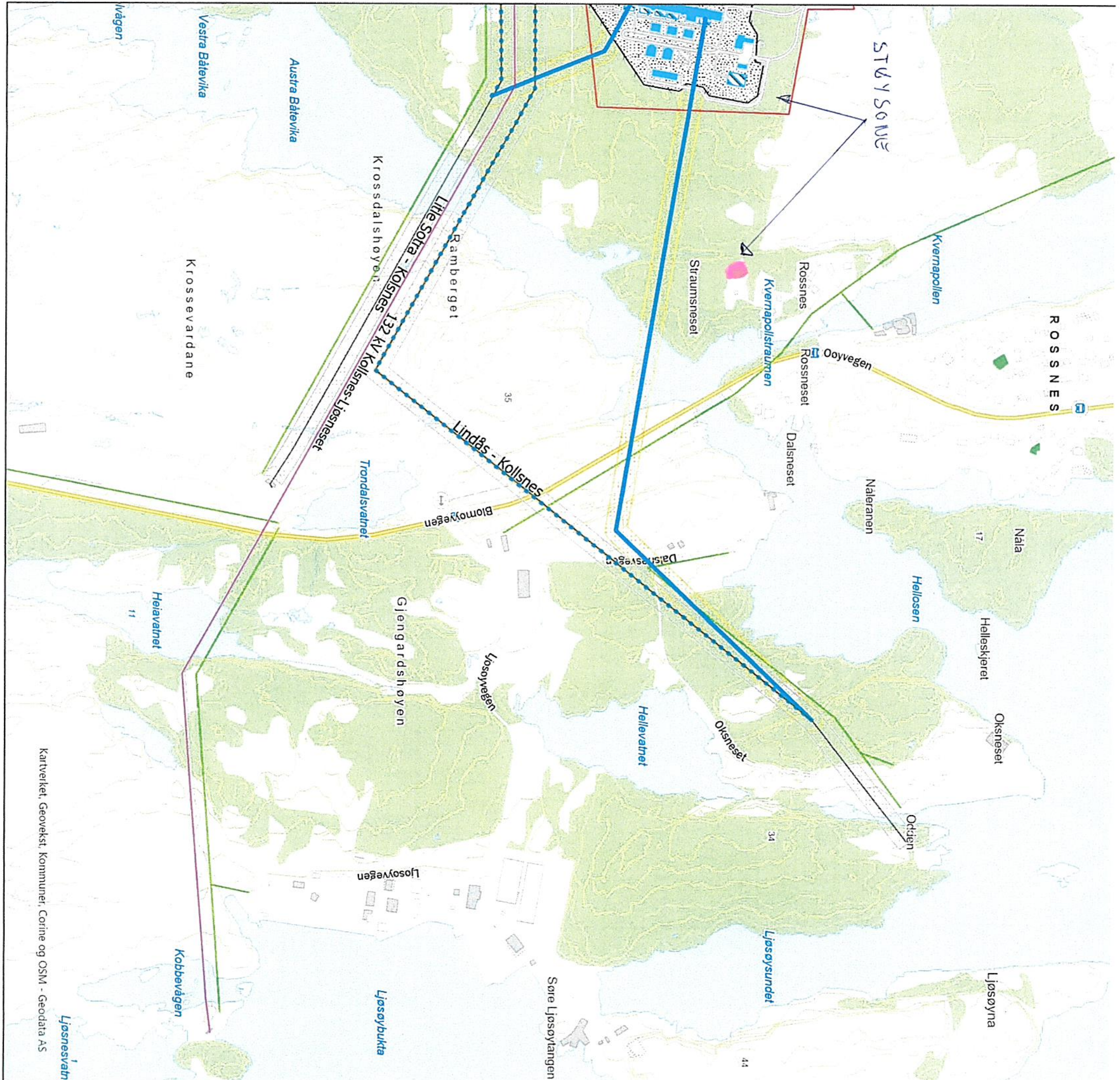
Erstatter dokument	Dokumentnummer	Vedlegg 2
--------------------	----------------	-----------

# Ny Øygarden transformatorstasjon



## Tegnforklaring

- Eksisterende regionalnett
- Eksisterende sentralnett
- Ledning omlegging
- Ledning rives
- Eksisterende distribusjonsnett
- Ny eiendomsgrense
- Eksisterende transformatorstasjon
- Eksisterende byggeforbudssone
- Vei og parkering
- Nye bygg
- Bygg
- Ei Anl planlagt
- Ei Anl mulig utvidelse
- Gjerde
- Veiareal inkl P areal
- Opparbeidet område
- Ny byggeforbudssone



Rev	Utgivelse-/rev beskrivelse	Utarbeid	Dato
1.0		mar/su	05.06.2023

Prosjekt: <b>Konsesjonskart</b>	Målestokk:
Tittel: <b>Ny Øygarden transformatorstasjon</b>	Koordinatsystem:
Byggherre: <b>Statnett</b>	Høydereleranse: <b>NN2000</b>
Gradering: <b>Offentlig</b>	Format: <b>A3</b>
Erstatter dokument: <b>Vedlegg 2</b>	Dokumentnummer: <b>Vedlegg 2</b>

Kartverket, Geovekst, Kommuner, Corine og OSM - Geodata AS