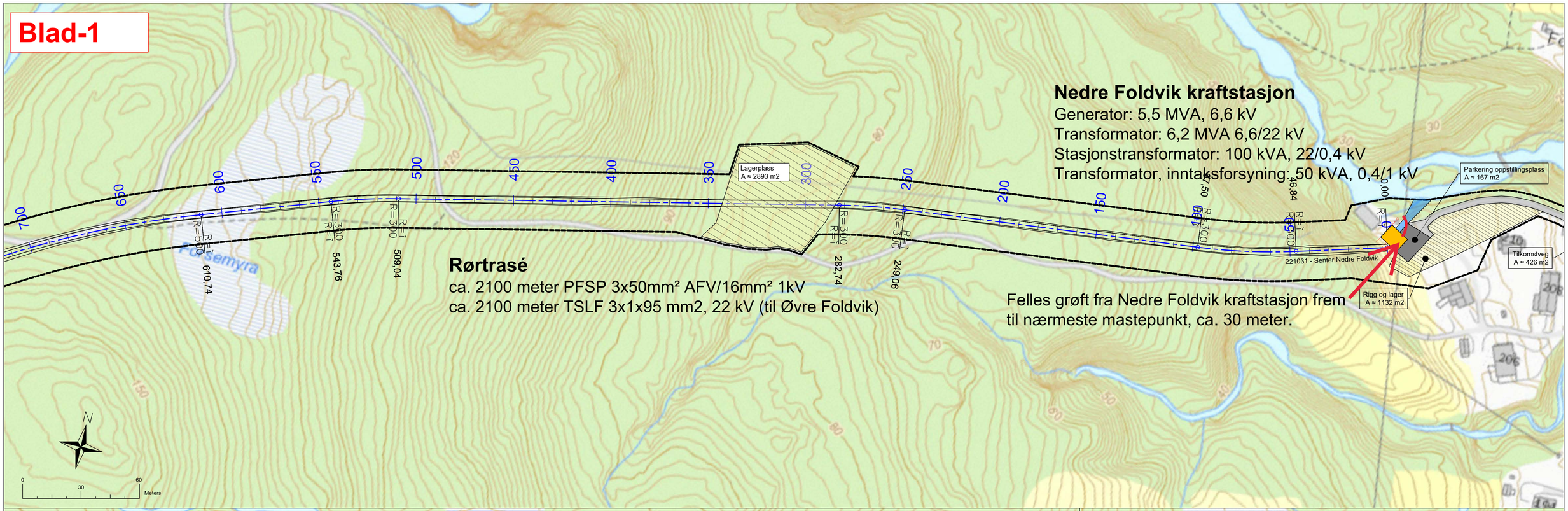

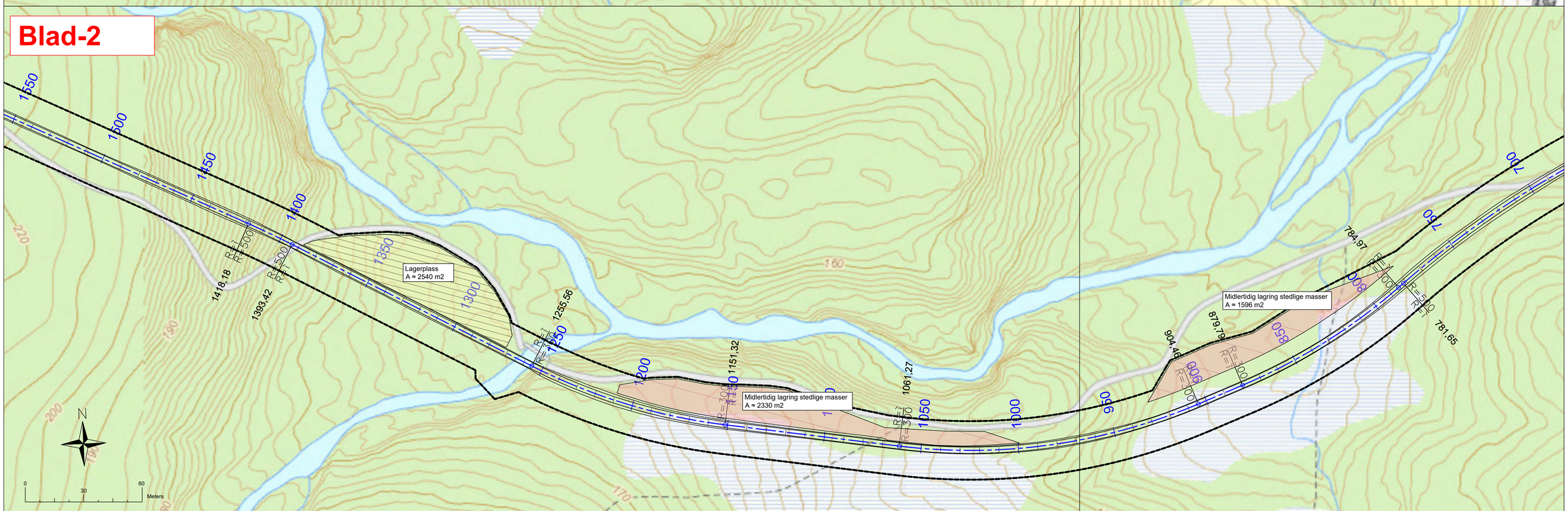

Linjer
- Arealbruksgrense
- Nedgravde rør
- Grøftetutslag
- Høgspent

Permanent inngrep
- Inntak og dam
- Kraftstasjon
- Lukka utløpskanal
- Åpen utløpskanal
- Tilkomstveg
- Parkering/oppstilling
- Deponi/terrengjustering

Midlertidige inngrep
- Lager/Riggområde
- Anleggsområde
- Mellomlager stedlige masser

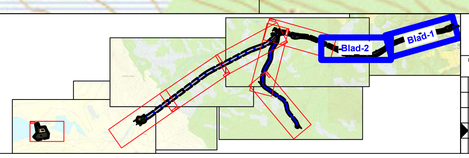

Koordinatsystem: Euref 89 UTM33
Høydereferanse: Høyde: NN2000
Ekvidistanse: N/A

- SOM BYGGET TEGNING
- ARBEIDSTEGNING
- ANBODSTEGNING
- ▶ ANMELDELSETEGNING
- FØREBELS TEGNING

Rev.	Revisjonen gjelder	Utført	Kontr.	Dato
-	-	-	-	-
0.1	Utkast til DML	DM	PGA	01.11.2022

Øvre og Nedre Foldvik Kraftverk
Gratangen kommune

Arealbrukskart - Blad 1 og 2

Målestokk (A1): 1:1000	Dato	01.11.2022	
	Tegnet	D. Myklebust	
	Kontr.	P.G. Alseth	
Prosjektkode: FOV	HYWER		
Tegning nr.: B-051	Format: A1	Rev.: 0.1	

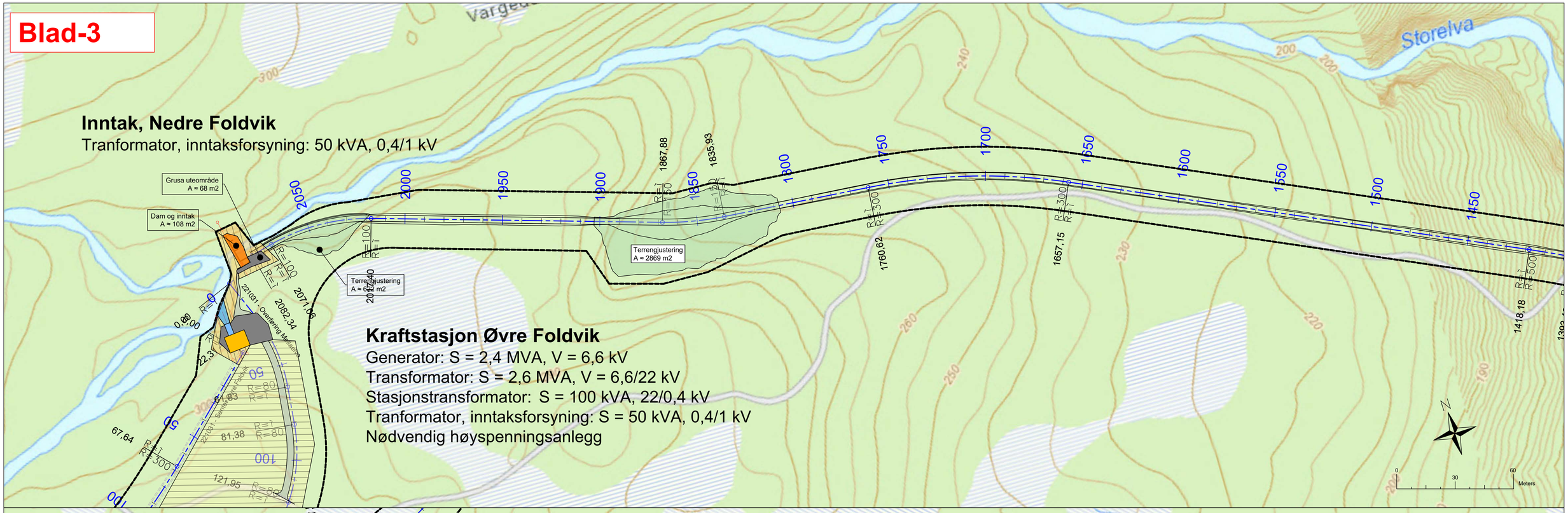

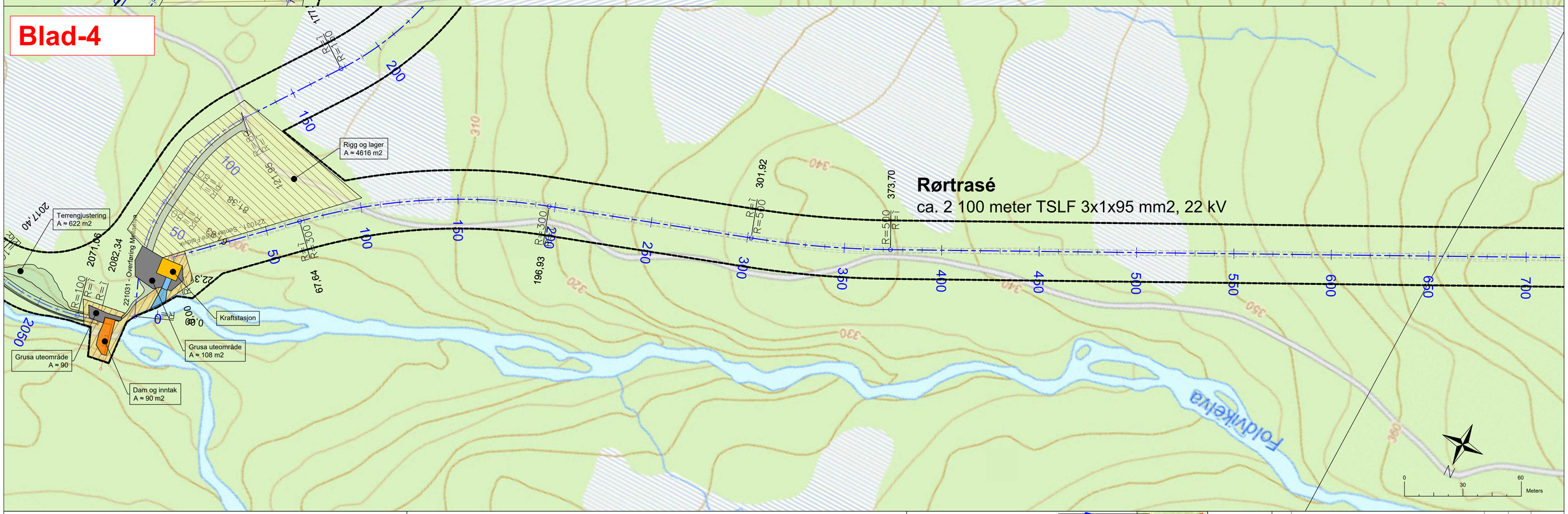

Linjer
- Arealbruksgrense
- Nedgravde rør
- Grøfteutslag
- Høgspent

Permanent inngrep
- Inntak og dam
- Kraftstasjon
- Lukka utløpskanal
- Åpen utløpskanal
- Tilkomstveg
- Parkering/oppstilling
- Deponi/terrengjustering

Midlertidige inngrep
- Lager/Riggområde
- Anleggsområde
- Mellomlager stedlige masser

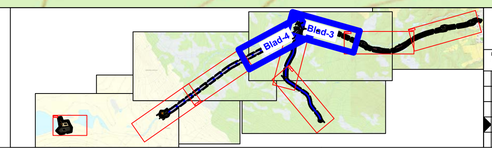

Koordinatsystem: Euref 89 UTM33
Høydereferanse: Høyde: NN2000
Ekvidistanse: N/A

SOM BYGGET TEGNING
ARBEIDSTEGNING
ANBODSTEGNING
ANMELDELSETEGNING
FØREBELS TEGNING

Rev.	Revisjonen gjelder	Utført	Kontr.	Dato
0.1	Utkast til DML	DM	PGA	01.11.2022

Øvre og Nedre Foldvik Kraftverk
Gratangen kommune
Arealbrukskart - Blad 3 og 4

Målestokk (A1): 1:1000	Dato	01.11.2022
	Tegnet	D. Myklebust
	Kontr.	P.G. Alseth
Prosjektkode:	FOV	HYWER
Tegning nr.: B-052	Format: A1	Rev.: 0.1

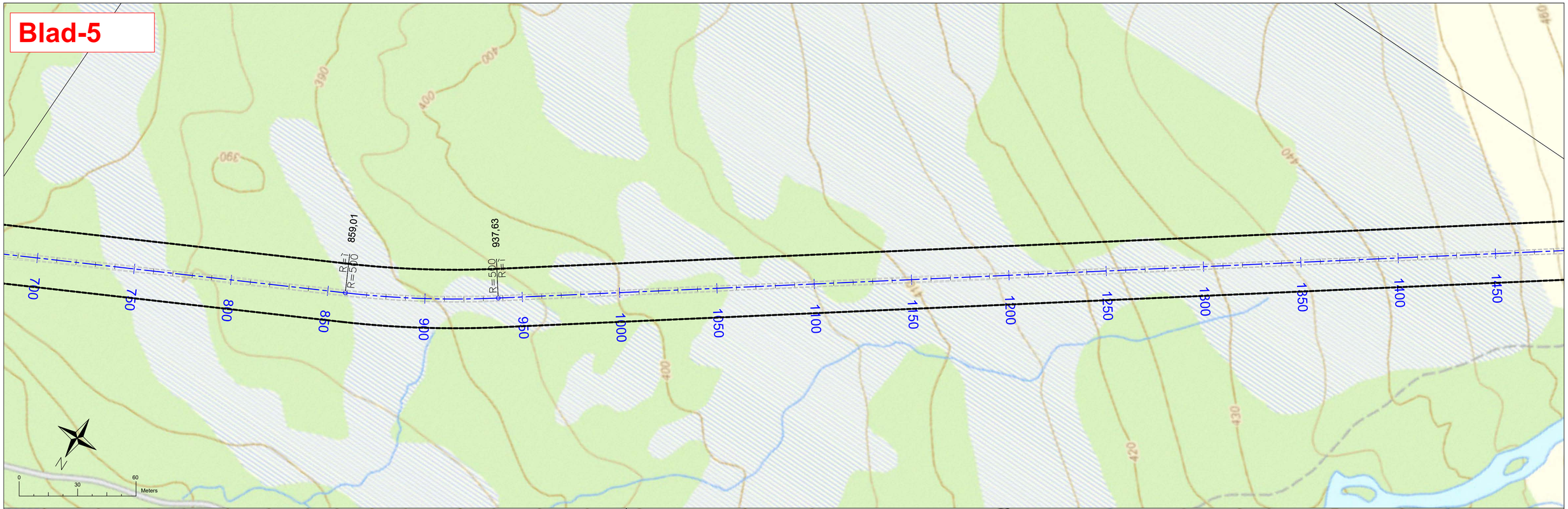

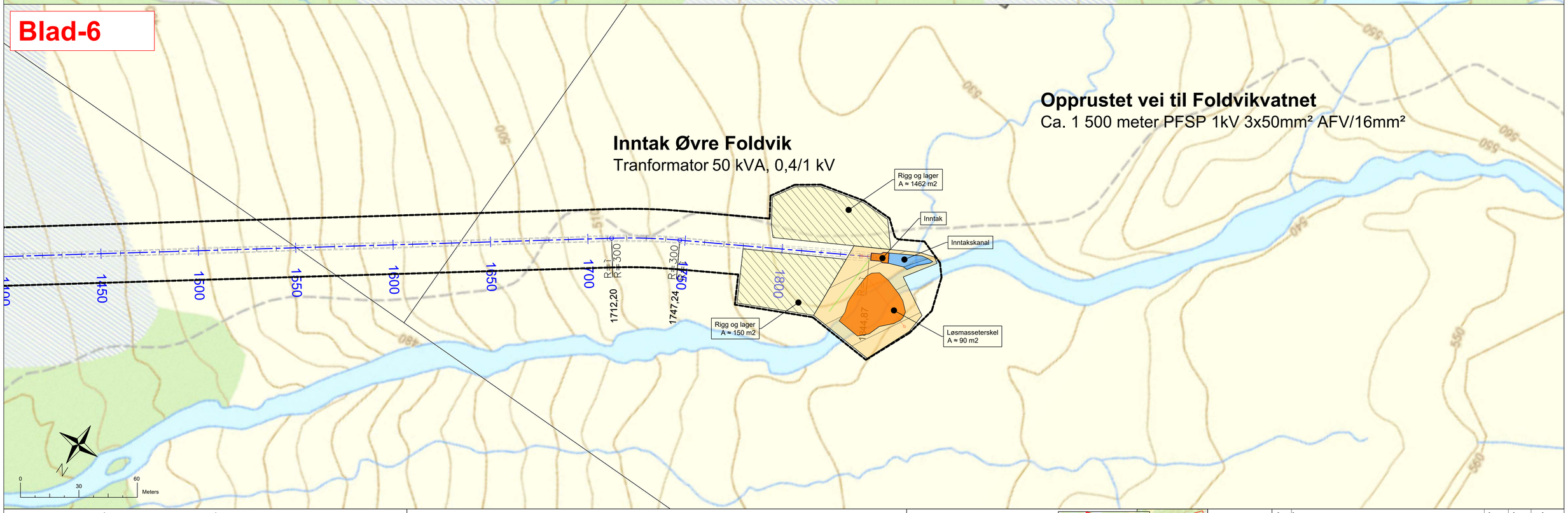

Linjer
- Arealbruksgrense
- Nedgravde rør
- Grøfteutslag
- Høgspent

Permanent inngrep
- Inntak og dam
- Kraftstasjon
- Lukka utløpskanal
- Åpen utløpskanal
- Tilkomstveg
- Parkering/oppstilling
- Deponi/terrengjustering

Midlertidige inngrep
- Lager/Riggområde
- Anleggsområde
- Mellomlager stedlige masser

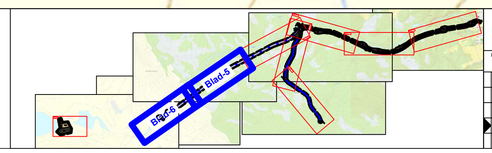

Koordinatsystem: Euref 89 UTM33
Høydereferanse: Høyder: NN2000
Ekvidistanse: N/A

SOM BYGGET TEGNING
ARBEIDSTEGNING
ANBODSTEGNING
ANMELDELSETEGNING
FØREBELS TEGNING

Rev.	Revisjonen gjelder	Utført	Kontr.	Dato
-	-	-	-	-
0.1	Utkast til DML	DM	PGA	01.11.2022

Øvre og Nedre Foldvik Kraftverk
Gratangen kommune

Arealbrukskart - Blad 5 og 6

Målestokk (A1): 1:1000
Dato: 01.11.2022
Tegnet: D. Myklebust
Kontr.: P.G. Alseth
Prosjektkode: FOV
Tegning nr.: B-053
Format: A1
Rev.: 0.1

HYWER

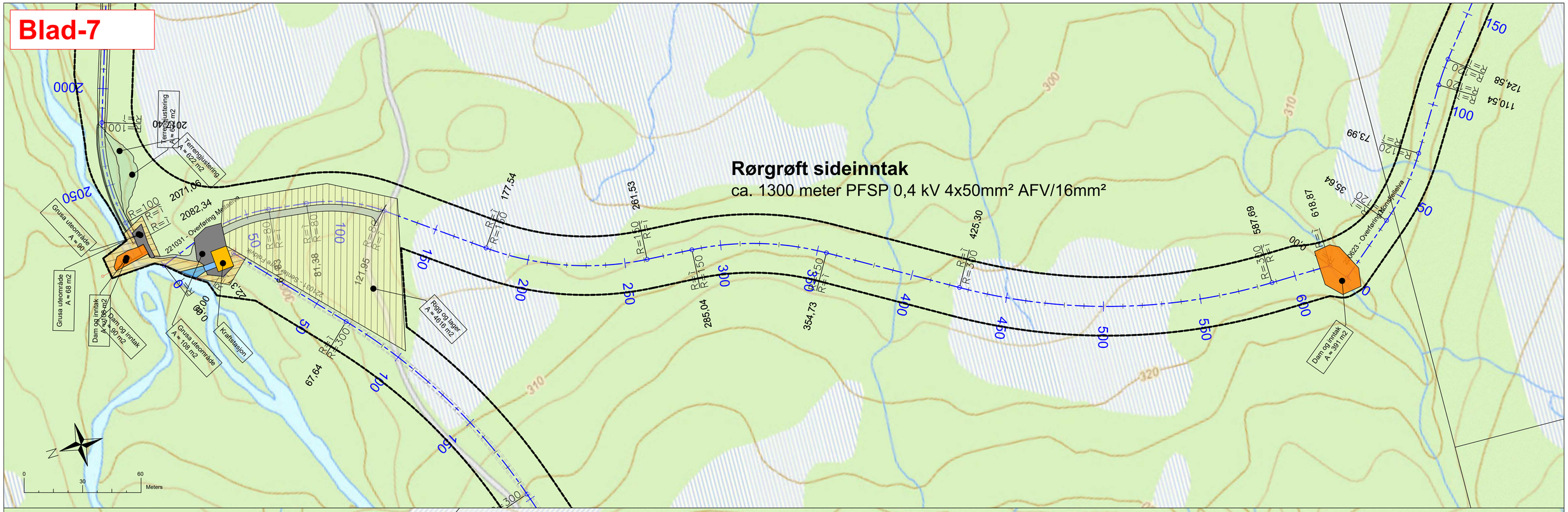

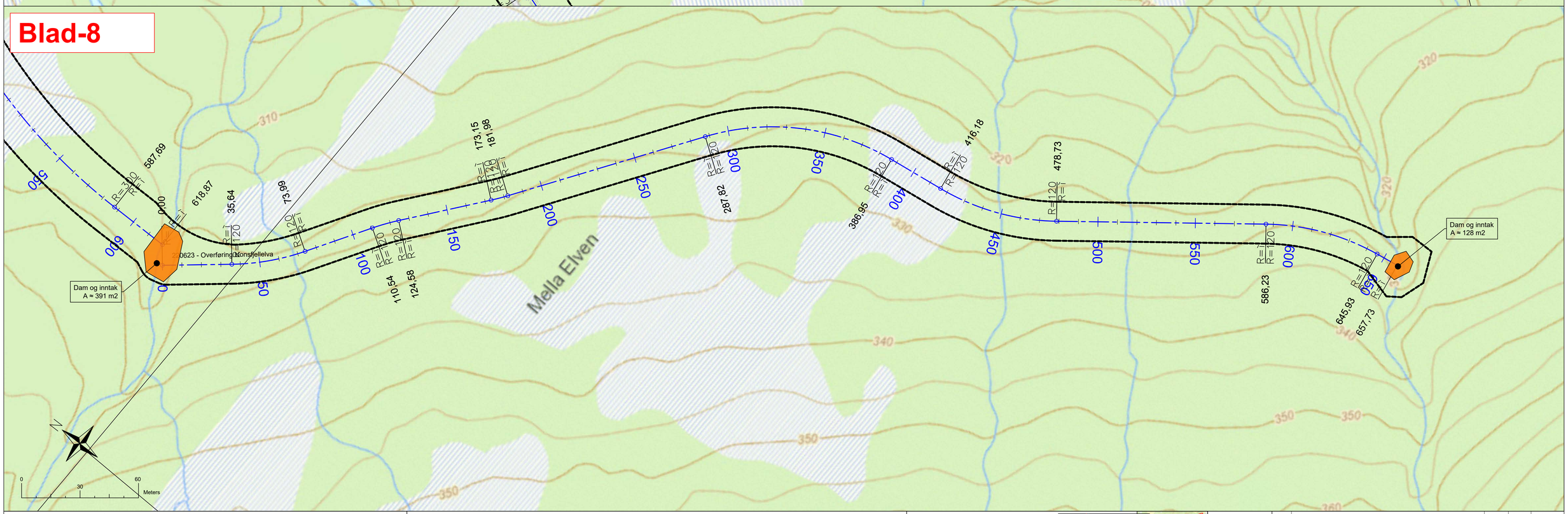

Linjer
- Arealbruksgrense
- Nedgravde rør
- Grøfteutslag
- Høgspent

Permanent inngrep
- Inntak og dam
- Kraftstasjon
- Lukka utløpskanal
- Åpen utløpskanal
- Tilkomstveg
- Parkering/oppstilling
- Deponi/terrengjustering

Midlertidige inngrep
- Lager/Riggområde
- Anleggsområde
- Mellomlager stedlige masser

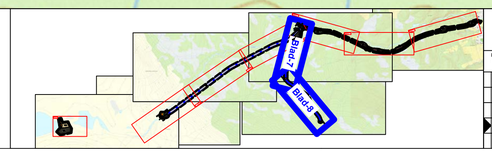

Koordinatsystem: Euref 89 UTM33
Høgdereferanse: Høgder: NN2000
Ekvidistanse: N/A

SOM BYGGET TEGNING
ARBEIDSTEGNING
ANBODSTEGNING
ANMELDELSETEGNING
FØREBELS TEGNING

Rev.	Revisjonen gjelder	Utført	Kontr.	Dato
0.1	Utkast til DML	DM	PGA	01.11.2022

Øvre og Nedre Foldvik Kraftverk

Gratangen kommune

Arealbrukskart - Blad 7 og 8

Målestokk (A1):	1:1000
Dato	01.11.2022
Tegnet	D. Myklebust
Kontr.	P.G. Alseth
Prosjektkode:	
FOV	HYWER
Tegning nr.:	B-054
Format:	A1
Rev.:	0.1

Blad-9

Dam Foldvikvatn

50 kVA 1/0,4 kV, Dyn11

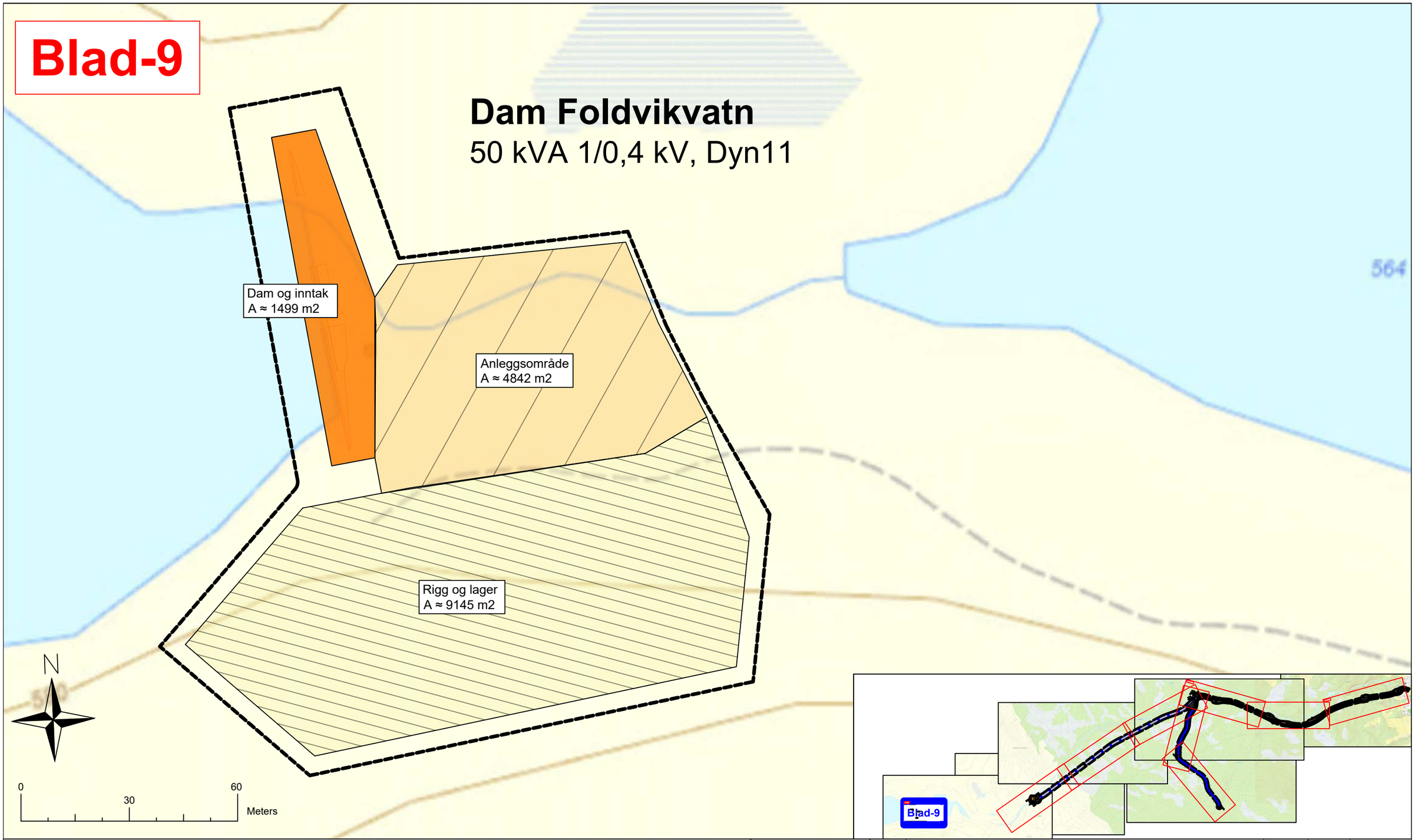

Linjer

- Arealbruksgrense
- Nedgravde rør
- Grøfteutslag
- Høgspent

Permanent inngrep

- Inntak og dam
- Kraftstasjon
- Lukka utløpskanal
- Åpen utløpskanal
- Tilkomstveg
- Parkering/oppstilling
- Deponi/terrengjustering

Midlertidige inngrep

- Lager/Riggområde
- Anleggsområde
- Mellomlager stedlige masser

Koordinatsystem: Euref 89 UTM32
Høgdereferanse: Høgder: NN2000
Ekvidistanse: 1,0 m

- SOM BYGGET TEGNING
- ARBEIDSTEGNING
- ANBODSTEGNING
- ANMELDELSETEGNING
- FØREBELS TEGNING

Rev.	Revisjonen gjelder	Utført	Kontr.	Dato
-	-	-	-	-
-	-	-	-	-

Øvre og Nedre Foldvik Kraftverk

Gratangen kommune

Arealbrukskart - Blad 9

Målestokk: 1:1000	Dato	01.11.2018
	Tegnet	D. Myklebust
	Kontr.	-
Prosjektkode:	FOV	HYWER
Tegning nr.: ####	Format: A1	Rev.: