






Tegnforklaring

-  **Vindturbin Stokkfjellet 2**
-  **Ny bygningsmasse Stokkfjellet 2**
-  **Ny vei Stokkfjellet 2**
-  **Eksisterende bygning Stokkfjellet 1**
-  **Områderegulering Stokkfjellet vindkraftverk**

Stokkfjellet 2 vindkraftverk, Selbu kommune

Oversiktskart

ANEO

Lokalisering, planområde, forventet arealbruk

Utarbeidet av:

Oppdrag: 10250755

Målestokk A4 1:25 000

Multiconsult

Tegnet: ØWJ

Dato: 26.2.2026

Multiconsult AS
Postboks 2070
7708 Steinkjer

Kartgrunnlag: TopoNorge4, Kartverket