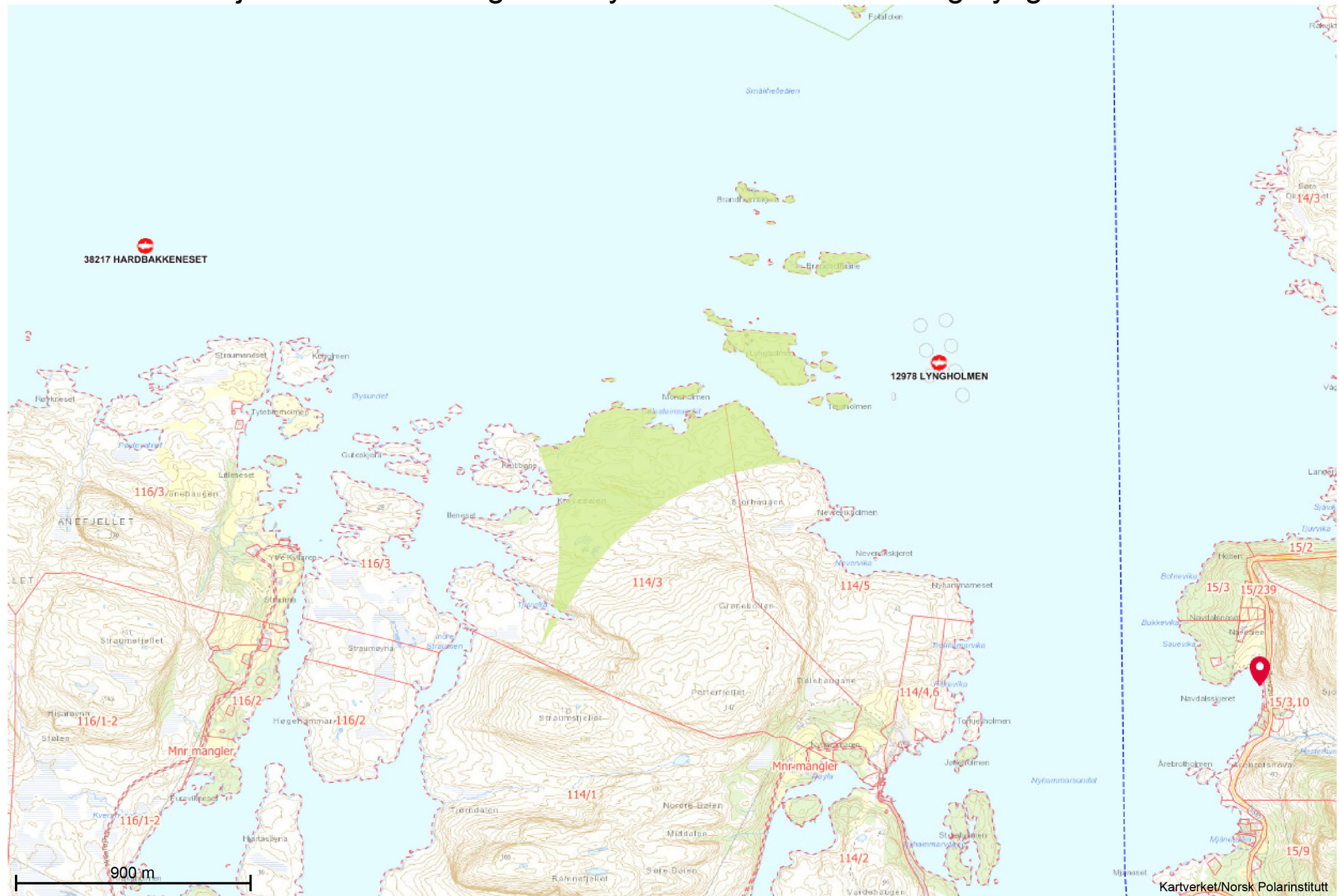



# Miljøkart Navdalen og Hiserøyna - Hardbakkeneiset og Lyngholmen





# Tegnforklaring

## Akvakultur – anlegg




-  Matfisk laks, ørret, regnbueørret
-  Særtillatelser
-  Settefisk laks, ørret, regnbueørret
-  Stamfisk laks, ørret, regnbueørret
-  Slaktemerd
-  Andre arter/formål
-  Bløtdyr, krepsdyr, pigghuder
-  Alger
-  Godkjente lokaliteter

## Skipsleder







-  Hovedled
-  Biled

## Inngrepsfri natur 2018



### 2018

-   $\geq 5$  km fra inngrep (villmarksprega natur)
-  3 - 5 km fra inngrep (sone 1)
-  1 - 3 km fra inngrep (sone 2)

### Endring 2013 til 2018

-  Reduksjon av villmarksprega natur
-  Reduksjon av sone 1
-  Reduksjon av sone 2
-  Tilbakeført villmarksprega natur
-  Tilbakeført sone 1
-  Tilbakeført sone 2

## Bebyggelsesplaner

-  Bebyggelsesplaner
-  Omriss av planområde