Adam Alfred Brennhaugen

From: Marte Gurijordet Paus Vadem <MarteGurijordetPaus.Vadem@lede.no>
Sent: mandag 11. august 2025 09:40
To: Adam Alfred Brennhaugen
Subject: VS: Høring av konsesjonssøknad for ny Molandsmoen koblingsstasjon
Attachments: Høringsbrev Konsesjonssøknad Molandsmoen Koblingsstasjon.pdf

Med vennlig hilsen

Marte Gurijordet Paus Vadem
Senior Prosjektleder

+47 99321701
MarteGurijordetPaus.Vadem@lede.no

Lede AS
lede.no

Fra: Jarle Lunde <Jarle.Lunde@suldal.kommune.no>
Sendt: tirsdag 29. juli 2025 09:59
Til: Marte Gurijordet Paus Vadem <MarteGurijordetPaus.Vadem@lede.no>
Emne: VS: Høring av konsesjonssøknad for ny Molandsmoen koblingsstasjon

You don't often get email from jarle.lunde@suldal.kommune.no. Learn why this is important

Hei
Har eit spørsmål knytt til søknad og villrein:

I søknad kap 5.14 heiter at *«Deler av tiltakene ligger i Setesdal Austhei villreinområde mellom Setesdal og Fyresdal, som vurderes som del av konsekvensvurdering av tema naturmangfold»*. I kap 5.4 blir det sagt at det pr nå ikkje føreligg ei fullstendig konsekvensutgreiing for naturmangfald. Når vil denne, og dermed ei vurdering i forhold til villrein føreligge?

Eg ønskjer å få konsekvensutgreiinga ettersendt.

Helsing

Jarle Lunde
Rådgivar | Vassområdekoordinator i Ryfylke vassområde | Sekretær for Villreinnemnda for Setesdalsområdet
Bygdeutvikling
Telefon: 404 18 967

suldal.kommune.no
facebook.com/suldalkommune
SULDAL KOMMUNE
Eksotisk - Aktiv - Trygg

vannportalen.no/Ryfylke
facebook.com/Vannforvaltning
Ryfylke vassområde

Villreinnemnder | Villrein
Villreinnemnda for Setesdalsområdet

Det er ikkje tillatt å bruka e-post til teiepliktig informasjon jf. forvaltningslova § 13 og/eller sensitive personopplysningar jf. personopplysningslova. All e-post til og frå Suldal kommune er i utgangspunktet journalpliktig etter arkivlova, og vil kunna vera eit offentleg saksdokument som andre kan få innsyn i etter reglane i offentlleglova.

Fra: Adam Alfred Brennhaugen <ADBN@COWI.COM>
Sendt: 1. juli 2025 10:46
Emne: Høring av konsesjonssøknad for ny Molandsmoen koblingsstasjon

Det er ikkje ofte du tek imot e-post frå adbn@cowi.com. Finn ut kvifor dette er viktig

Til berørte grunneiere, rettighetshavere, nettselskap, offentlige myndigheter og interessenter

I henhold til energiloven § 3-1 vil nettselskapet Lede AS søke Norges vassdrags- og energidirektorat (NVE) om anleggskonsesjon for nettanlegg for å etablere ny koblingsstasjon på Molandsmoen i Fyresdal kommune, samt ny 132 kV luftledning fra Brokke transformatorstasjon til Bjørgedalen koblingsstasjon i Valle kommune. I forbindelse med behandlingsprosessen legges søknaden ut på høring, med frist for sende inn merknader innen 10. september, 2025.

Gjennom høring av konsesjonssøknaden ønsker vi å motta synspunkter på planene, og forslag til tiltak som kan redusere negative virkninger.

Søknaden er tilgjengelig på Lede AS sine nettsider lede.no, under fanen *Om lede, Prosjekter*, eller ved å trykke direkte på lenken til prosjektsiden: https://lede.no/prosjekter/article-6106

Lede AS er tiltakshaver for anleggene, og COWI AS bistår som konsulent.

For ytterligere informasjon om konsesjonssøknaden og høringen, se vedlagt høringsbrev.

Med vennlig hilsen

Adam Alfred Brennhaugen
Arealplanlegger
Transportation and Spatial planning, Stavanger

COWI

COWI AS (NO)
Company Reg. no.: 979364857
Besøksadresse: Richard Johnsens gate 12, 4021 Stavanger
Post: Postboks 8034, 4068 Stavanger
Norge

Direkte: +47 46878909
Telefon sentralbord: 02694
E-post: ADBN@COWI.COM
Nettside: WWW.COWI.COM

COWI handles personal data as stated in our Privacy Notice.

AGDER fylkeskommune

LEDE AS
Postboks 80
3901 PORSGRUNN

Dato: 09.09.2025
Vår referanse: 25/19803-4
Deres referanse:
Saksbehandler: Anna Despard Asgard

Marte Gurijordet Paus Vadem

Søknad Molandsmoen koblingsstasjon

Viser til mottatt høring av Ledes søknad til NVE om å etablere direkte 132 kV forbindelse fra Brokke i Agder til Molandsmoen i Telemark. Formålet er å sikre energiforsyning til nytt datalagringsanlegg i Fyresdal kommune.

Agder fylkeskommune uttaler seg til nytt bryterfelt i Brokke transformatorstasjon, ny 132 kV luftledning fra Brokke transformatorstasjon til Bjørgedalen koblingsstasjon, samt på Bjørgedalen koblingsstasjon flytt av innstrekk på eksisterende luftledning samt frigjøring av plass på stativet for ny luftledning fra Brokke. Ny luftledning et forespeilet å gå i eksisterende stativ fra Bjørgedalen til Einangsmoen.

Det fremkommer ikke av oversendt dokumentasjon, men har i ettertid fremkommet muntlig at Lede ønsker å søke NVE om såkalt hurtigsporbehandling av søknaden.

Agder fylkeskommune viser til NVEs veileder om hurtigspor, som stiller følgende vilkår (utdrag):

- *Søkeren har hatt prosess med kommune, fylkeskommune, Statsforvalter og andre relevante myndigheter, og det er ikke kommet inn noen vesentlige innvendinger mot planene.*
- *Virkningene av tiltaket er små og avklart, slik at det ikke er nødvendig for NVE å ha egen offentlig høring.*
- *Konsesjonssøknaden må ha god kvalitet. Dette innebærer at søknaden skal inneholde nok informasjon til at NVE kan fatte vedtak, herunder at det er gjort tilstrekkelige konsekvensutredninger for alle relevante tema.*

Agder fylkeskommune kan ikke se at vilkårene for hurtigspor er oppfylt i nåværende søknad.

Tiltakene er til dels svært omfattende, med potensielt store virkninger. Tiltaket bør følgelig gjøres gjenstand for mer utfyllende prosess, inkludert offentlig høring samt mulig politisk behandling.

Konsesjonssøknaden slik den foreligger, fremstå som delvis mangelfull. Blant annet ser det ikke ut til å foreligge konsekvensutredning for naturmangfold.

Formålet med søknaden er å sikre energiforsyning til nytt datalagringsanlegg i Fyresdal kommune, i Telemark fylke. Agder fylkeskommune vil behandle søknaden og uttale seg når saken kommer til ordinær behandling fra NVE.

Dersom NVE mot formodning innvilger hurtigsporbehandling, ønsker fylkeskommunen i Agder søknaden til ny vurdering, med formål å fremme saken for politisk behandling i fylkesutvalget.

Med hilsen

Anna Despard Asgard
Rådgiver miljø- og energisaker
Avdeling for samfunn, plan og miljø

Brevet er godkjent elektronisk.

Kopi til: ADBN@COWI.COM
Stian Skaatan
STATSFORVALTEREN I AGDER
TELEMARK FYLKESKOMMUNE

Statsforvalteren i Agder

Vår dato:	Vår ref.:
09.09.2025	2025/7260
Deres dato:	Deres ref.:

COWI AS
Adam Alfred Brennhaugen
Postboks 6412 Etterstad
0605 OSLO

Saksbehandler, innvalgstelefon
Sigrid Lofthus Drange, 37 01 78 66

Høringsuttalelse til konsesjonssøknad for ny 132 kV luftledning fra Brokke transformatorstasjon til Bjørgedalen koblingsstasjon i Valle kommune

Vi viser til oversendelse datert 01.07.2025 fra Cowi AS med høring av konsesjonssøknad for å etablere ny koblingsstasjon på Molandsmoen i Fyresdal kommune, samt ny 132 kV luftledning fra Brokke transformatorstasjon til Bjørgedalen koblingsstasjon i Valle kommune.

Bakgrunn
I henhold til energiloven § 3-1 vil nettselskapet Lede AS søke Norges vassdrags- og energidirektorat (NVE) om anleggskonsesjon for nettanlegg for blant annet å etablere ny 132 kV luftledning, ca. 3,8 km, fra Brokke transformatorstasjon til Bjørgedalen koblingsstasjon i Valle kommune. Søknaden beskriver flere tiltak både i Agder og Telemark fylke.

Nettanlegg i Agder
Planlagt ny luftledning mellom Brokke og Bjørgedalen følger traséen til to parallelle luftledninger. Det vil være behov rigg- og anleggsplasser både ved Brokke og Bjørgedalen. Det vil også være behov for adkomst, midlertidige veier, til anleggsområder for å rydde skog, og montere master. Tilgang til anleggsområdene i terreng vil i hovedsak dreie seg om personaltransport, mens materialtransport er planlagt med helikopter.

Området i Valle omfattes av *statleg reguleringsplan for kraftleidningen Skåreheia – Holen,* vedtatt 21.08.2008. I planen er Brokke kraftstasjon avsatt til *område for transformatorstasjon* med fareområde *høgspenningsanlegg* samt deler har arealformål *bevaring av landskap og vegetasjon*. Bjørgedalen er avsatt til *spesialområde- område for koblingsanlegg* med fareområde *høgspenningsanlegg.* Areal for ledningstrase har fareområde *høgspenningsanlegg* og er avsatt til område for *jord- og skogbruk og friluftsområde i sjø og vassdrag.*

Innspill fra Statsforvalteren i Agder
Vi uttaler oss kun til den delen av søknaden som er Agder fylke.

Nye nettanlegg vil følge forskjellige behandlingsprosesser, avhengig av type og størrelse på tiltaket. Slik vi forstår det, ønsker Cowi at søknaden skal behandles etter hurtigspor - NVE. Etter vår vurdering er tiltaket utenfor rammene av tiltak som kan behandles etter hurtigsporet, da det er store allmenne interesser i området. Det presenterte materialet er heller ikke fullstendig. Vesentlige deler av konsekvensutredningen mangler, blant annet konsekvensutredning for tema naturmangfold.

Vi har følgende innspill til søknaden (denne er ikke uttømmende):

Alternativer
Vi viser til Norsk handlingsplan for naturmangfold, Meld. St. 35 (2023-2024), *Bærekraftig bruk og bevaring av natur*, godkjent 27.09.2024. Meldingen er tydelig på at natur- og klimakrisene henger sammen. I Norge er arealendringer den største negative påvirkningsfaktoren bak naturtapet.
For å redusere inngrep i natur og redusere klimagassutslipp er det generelt sett viktig å bygge arealeffektivt. I det omsøkte området går det allerede flere større ledninger, med tilhørende korridorer. Det er i utgangspunktet positivt at inngrep samles, men etter vår vurdering bør det søkes alternativer eller grep som reduserer inngrep, også i fremtiden.

Naturmangfold
Nasjonale forventninger til regional og kommunal planlegging 2023–2027 og nye statlige planretningslinjer fra januar 2025, er skjerpet og har et større fokus på å unngå nedbygging av særlig viktig naturarealer. Det fremgår av søknaden at planområdet omfatter både viktig leveområde for villrein samt både rødlistede og kravfulle fuglearter. Vi forventer at det legges svært stor vekt på hensynet til villreinen i aktuelle sak samt at rødlistede og kravfulle fuglearter ivaretas.

Av punkt 3.5 Villrein i statlige planretningslinjer for arealbruk og mobilitet fremgår:
Arealplanleggingen skal bidra til å nå målet om en helhetlig og restriktiv arealforvaltning i villreinfjellet. Dette innebærer at det skal være en ***høy terskel*** *for inngrep i villreinens leveområder*. (vår utheving).

Setesdal Austhei villreinområde ble i 2022 klassifisert etter kvalitetsnorm for villrein til middels kvalitet. Deler av tiltakene ligger innenfor *funksjonsområde for vinterbeite, funksjonsområde sommer og høstbeite* og *funksjonsområde barmarksbeite* for *Setesdal Austhei villreinområde*. Deler av tiltaket, ved Bjørgedalen, ligger nær *kjerneområde kalving- og oppvekstområder*. For mer informasjon, se Villrein i Norge - miljodirektoratet.no og Villrein.no - Setesdal Austhei villreinområde for klassifiseringa etter kvalitetsnormen for villrein.

Regjeringa har i stortingsmeldinga «Ein forbetra tilstand for villrein» (Meld. St. 18 (2023–2024)) fastsett konkrete tidfesta mål om tilstanden til villreinen og villreinområda, med utgangspunkt i kvalitetsnormen:

– å stoppe den negative utviklingen i villreinområdene innen 2030
– å oppnå minimum middels kvalitet for alle villreinområder innen 2050

– å oppnå god kvalitet for alle nasjonale villreinområder innen 2100

Tiltak med lang planleggingshorisont eller lang levetid, for eksempel store infrastrukturprosjekt eller kraftkonsesjonar, bør tilpassast ambisjonsnivået for 2100 så snart som mogleg.

Som det ble påpekt i stortingsmeldinga, er det behov for en mer helhetlig arealforvaltning av villreinfjellet, der en ser de ulike påvirkningsfaktorene i sammenheng. Meldinga presiserer videre at det skal etableres en restriktiv arealforvaltning både for villreinområdene og for de områdene utenfor som påvirker areal brukt av villreinen.

Vi savner en vurdering av naturmangfoldlovens (nml) prinsipper §§ 8-12. Denne vurderingen skal utgjøre en vesentlig del av beslutningsgrunnlaget. Det er NVE som skal vurdere prinsippene i sin begrunnelse i konsesjonsvedtaket, men anbefalt praksis er at de naturfaglige vurderingene i søknadens utredninger knyttes opp mot prinsippene, slik at disse følger høringsdokumentene. Konfliktnivået med viktige regionale og/eller nasjonale miljøinteresser på klima og natur må fremkomme tydelig, herunder en faglig begrunnet vurdering av samlet belastning for relevante naturverdier, jf. nml § 10. Konsekvensene for arter og naturtyper må vurderes opp mot nasjonale forvaltningsmål, jf. nml §§ 4 og 5.

<u>Vannmiljø</u>
Etter vår vurdering bør det vurderes om temaet vannmiljø også bør inngår i konsekvensutredningen.

Med hilsen

Thomas Christian Kiland-Langeland (e.f.)
seksjonsleder plan
Seksjon plan

Sigrid Lofthus Drange
seniorrådgiver

Dokumentet er elektronisk godkjent

Kopi til:

Valle kommune	Postboks 4	4746	VALLE
STATSFORVALTEREN I VESTFOLD OG TELEMARK	Postboks 2076	3103	TØNSBERG
FYRESDAL KOMMUNE	Klokkarhamaren 6	3870	FYRESDAL
Agder fylkeskommune	Postboks 788 Stoa	4809	ARENDAL

Norges vassdrags- og energidirektorat	Postboks 5091, Majorstuen	0301	OSLO
Direktoratet for mineralforvaltning med Bergmesteren for Svalbard	Postboks 3021 Lade	7441	TRONDHEIM
Direktoratet for samfunnssikkerhet og beredskap	Postboks 2014	3103	TØNSBERG
Mattilsynet	Postboks 383	2381	BRUMUNDDAL
Statens vegvesen	Postboks 1010 Nordre Ål	2605	LILLEHAMMER

Statsforvalteren i Vestfold og Telemark

Vår dato: 09.09.2025
Vår ref: 2025/8152
Deres dato: 01.07.2025
Deres ref: ADBN

COWI AS
Postboks 8034
4068 STAVANGER

Saksbehandler, innvalgstelefon
Olav Malkomsen, 33371107

Uttalelse - høring av søknad - Lede AS - Molandsmoen koblingsstasjon - Fyresdal - konsesjon

Vi viser til oversendelse fra Cowi AS, datert 01.07.2025.

Saken gjelder
Saken gjelder høring av søknad om konsesjon for etablering og drift av nye Molandsmoen koblingsstasjon. Bakgrunnen for etableringen er for å tilrettelegge for et nytt datasenter på Molandsmoen i Fyresdal kommune. Søknaden omfatter videre etablering av ny ledningstrasé, parallelt til eksisterende ledninger, mellom Brokke transformatorstasjon og Bjørgedalen koblingsstasjon, på ca. 3,7 km, i Valle kommune, samt koble fra en av de eksisterende luftledningene fra Brokke transformatorstasjon til Einangsmoen transformatorstasjon, og føre denne som jordkabel direkte til Molandsmoen. Videre skal det sløyfes en eksisterende 132 kV luftledning fra Finndøla kraftverk til Einangsmoen transformatorstasjon, og sanering av ca. 1,2 km av dagens luftledning Einangsmoen–Finndøla, inkludert 4 mastepunkter.

Vi har ingen merknader til de deler av tiltaket som er i Valle kommune, og forutsetter at Statsforvalteren i Agder uttaler seg til relevante temaer i dette området. Vi vil derfor kun uttale oss til de deler av tiltaket som er i Fyresdal kommune, som er ny koblingsstasjonen og nye luftledninger ved Molandsmoen.

Rollen til Statsforvalterens fagavdelinger
Statsforvalterens fagavdelinger skal med hjemmel i plan- og bygningsloven § 3-2 påse at planer ikke er i strid med nasjonale og viktige regionale interesser innen miljøvern, klima, landbruk, samfunnssikkerhet, folkehelse, barn og unges interesser og gravplasser.

Statsforvalteren i Vestfold og Telemark og Vestfold og Telemark fylkeskommune inngikk en samarbeidsavtale 13.01.2021, som inntil videre videreføres med Telemark fylkeskommune. Avtalen innebærer at fylkeskommunen ivaretar barn og unges interesser i reguleringsplaner også på vegne

av Statsforvalteren. Avtalen begrenser ikke vår adgang til å fremme innsigelse til planforslag som er i strid med barn og unges interesser.

Fagavdelingenes vurdering

Naturmangfold
Området som er regulert til industri (datasenter) i reguleringsplan for Molandsmoen industri- og friluftsområde, sist vedtatt 2024, med planID 4032_202201, er naturtypekartlagt etter Miljødirektoratets instruks (NIN-metoden), uten at det er funnet naturverdier av nasjonal interesse. Områdene hvor det er planlagt ny koblingsstasjon og to nye luftledninger er ifølge rapport i saken datert 28.06.2025, kartlagt etter NIN-metoden, men resultatene er ikke lagt inn i Naturbase så vidt vi kan se. Vi vurderer at det er lite sannsynlig med naturverdier av nasjonal interesse på området for ny koblingsstasjon, ettersom dette er et opparbeidet område som tidligere har vært benyttet til idrettsformål. Vi ser imidlertid at de to nye luftledningene går inn i et deltaområde hvor det potensielt kan være naturverdier av nasjonal interesse. Deler av dette området er registrert som et deltaområde med verdi viktig etter DN håndbok 13. Det fremkommer av rapporten datert 28.06.2025 at det innenfor området er registrert tre forekomster av den rødlistede landformen kroksjø, og tre forekomster av naturtypen åpen flomfastmark. Vi ser at planlagte tiltak ikke kommer i direkte konflikt med disse, men anmoder om at det tas spesielt hensyn til disse forekomstene, både under og etter anleggsfasen.

Fugl
Deltaområder er viktige leveområder for fugler. Generelt vil vi fraråde nye strekk med lange luftledninger med tanke på fugl i slike områder, og anbefaler å følge eksisterende infrastruktur, og der det er mulig langs vei. Over områder med morenemateriale og breelvavsetninger bør ledningene legges i bakken/grøfta. Både luftledning og kabler kan medføre negative konsekvenser for miljø og samfunn, gjennom for eksempel arealbeslag.

I dette deltaområdet er det registrert en rekke rødlistede fuglearter, samt arter av nasjonal interesse, ifølge Naturbase, noe som også gjenspeiles i dokumentene i saken. Vi ser imidlertid at det også skal saneres en luftledning (Finndøla-Einangsmoen) i et område som vi vurderer som et veldig viktig deltaområde for fuglelivet i området, selv om det er utenfor registreringen etter DN håndbok 13. Etter en helhetsvurdering har vi derfor ingen vesentlige merknader til tiltakene i dette området. Vi vektlegger at det fjernes en luftledning i området, noe vi ser på som positivt for fuglelivet, og anbefaler at det tilrettelegges for en naturlig revegetering av dette området. Vi anbefaler videre at ny linje bør utstyres med fugleavvisere der den krysser vassdraget og dalbunnen.

Støy og forstyrringer i anleggsfasen kan også påvirke hekkende fugl i influensområdet, og bør vurderes nærmere i konsesjonssøknaden.

Jordvern
Bevaring av dyrka og dyrkbar jord er en nasjonal interesse. De siste årene har jordvernet blitt ytterligere styrket. Ny nasjonal jordvernstrategi ble vedtatt i 2023, og jordvernmålet ble ytterligere innskjerpet til at det innen 2030 skal omdisponeres maksimalt 2000 dekar dyrka jord per år. I jordvernstrategien blir også viktigheten av å redusere nedbygging av dyrkbar jord trukket fram.

Det kommer frem av saken at den ene nye luftledningen vil gå over to områder med fulldyrka jord og at den nye kraftledningen vil få to mastepunkt i et område med fulldyrka jord. Det står videre at arealene som mastene beslaglegger er lite og at konsekvensene for dyrka jord derfor er redusert. Vi har ingen vesentlige merknader til foreslåtte løsning og ser at det ikke vil permanent omdisponeres

arealer med dyrka jord, utenom to mastepunkt. Vi ber likevel om at det gjøres nærmere vurderinger for å ivareta dyrka og dyrkbar jord, og at eventuell matjord tas vare på, både under og etter anleggsarbeidene.

Støy

Vi forutsetter at *Retningslinje for behandling av støy i arealplanlegging* (T-1442/2021) legges til grunn for arbeidet og at hensynet til støy blir tilfredsstillende utredet og ivaretatt i henhold til retningslinjen. Dette gjelder både ved planlegging av ny støyfølsom bebyggelse, og ved tilrettelegging for ny støyende virksomhet. Støy i anleggsfasen må også ivaretas.

Vassdrag og vannmiljø

I 100-metersbeltet langs vassdrag skal det tas særlig hensyn til natur- og kulturmiljø, friluftsliv, landskap og andre allmenne interesser. Vi minner også om plikten til å ivareta kantvegetasjon langs vassdrag, jf. vannressursloven § 11 og punkt 3.14 i revidert rundskriv T-2/16.

Vannforekomster skal beskyttes mot forringelse, forbedres og gjenopprettes med sikte på at de skal ha minst god økologisk og god kjemisk tilstand. Vi viser til miljømålene i vannforskriften §§ 4 og 5, samt § 12. Vi viser også til regional vannforvaltningsplan.

Vi har utover dette ingen vesentlige merknader til søknaden.

Med hilsen

Lene Ottersen (e.f.)
fungerende plansjef

Olav Malkomsen
seniorrådgiver

Dokumentet er elektronisk godkjent

Kopi til:

LEDE AS	Postboks 80	3901	PORSGRUNN
FYRESDAL KOMMUNE	Klokkarhamaren 6	3870	FYRESDAL
NORGES VASSDRAGS- OG ENERGIDIREKTORAT (NVE)	Postboks 5091 Majorstua	0301	OSLO
STATENS VEGVESEN	Postboks 1010 Nordre Ål	2605	LILLEHAMMER
MATTILSYNET	Felles postmottak Postboks 383	2381	BRUMUNDDAL
SETESDAL AUSTHEI VILLREINLAG SA	v/Torleif Homme	4747	VALLE

Sakshandsamar: Jørgine Sofie Mosdøl
E-postadresse: jorgine.sofie.mosdol@otrakraft.no
Direkte tlf: 951 72 235
Kopi til:
Vår dato: 10.09.2025
Deres referanse: ADBN/A288744
Deres dato: 10.09.2025

Lede AS
Postboks 80
3901 PORSGRUNN

Brev sendt per epost til: firmapost@lede.no

HØYRINGSUTTALE VEDR. KONSESJONSSØKNAD FOR NY MOLANDSMOEN KOBLINGSSTASJON

Viser til brev datert 01.07.2025 med svarfrist 10.09.2025.

Otra Kraft har fylgjande kommentarar:

1. Otra Kraft har nabovarsla og skal byggje nytt beredskapslager (sjå vedlegg 1) rett under der den nye linja er planlagt, jfr detaljteikningar på heimesida til Lede og dialogen som har vore mellom Otra Kraft og Lede. Dette løyser ut tre moglege alternativ: Flytte linjeinnstrekket mot nord, omrokkere tilkoplingane til samleskeina på 132 kV slik at den nye linja vert kopla til der T5 transformatoren i dag er kopla til, eller det fyrste stykket av tilkoplinga til 132kV er via kabel før det går over til luftstrekk.
2. Otra Kraft meiner linja heller bør koplast til feltet som i dag er nytta til forsyning av T5 (transformator mellom 132 kV og bygdenettet på 22 kV). På denne måten ville linja i større grad liggje parallelt med eksisterande linjestruktur.
3. Alternativt til bruk av T5 linjefelt ville være å bruke kabel. Dette vil og gje ei meir fleksibel løysing i tilfelle ein på eit seinare tidspunkt har behov for fleire uttak eller innmatingar på 132kV-systemet.
4. Me reknar med at ved å utvide samleskeina med eitt ekstra felt (i nordenden), vil dette påverke retten til opplagsplass på vår eigedom tilhøyrande gbnr 64/2. Om utvidinga påverkar denne opplagsplassen, føreset me at Lede syter for opphøyr og kompensasjon av opplagsplassen tilhøyrande gbnr 64/2.
5. Ved å utvide samleskeina på 132 kV med eitt ekstra felt, er det grunn til å tru at vegen inn på Friluftsområdet må leggjast om. Denne vegen er særs viktig for transport av transformatorane tilhøyrande Statnett. Me føreset at Lede prosjekterer, byggjer og kostar denne omleggjinga. Det er og ynskjeleg at ein prøver å få bygd vegen slik at avkøyrsla ein har i dag inn til vårt område, og kan nyttast til slike transformator-transportar.
6. Visuell påverknad: Vårt beredskapsbygg (vedlegg 1) gjer at linja kan verte plassert lenger mot nord enn vist i høyringsdokumentet. Dette gjer at linja vil verte mykje meir synleg i nærområdet og at det må hoggast meir skog til linjetraceen. Då vert linja mykje meir eksponert frå ein av dei mest nytta badeplassane i kommunen. Det er og vert å merkje seg at sjølve 132 kV koplingsanlegget vert meir eksponert for innsyn.

Sensitivity: Internal

Sylvartun med sitt kulturelle momentum ligg relativt nære sjølv om det ikkje er direkte innsyn til anlegget frå denne adressa.

7. Jfr pkt 1vil det ikkje vere mogleg å byggje linja der ho er teikna inn, om vår søknad om byggjeløyve blir gjeve. Då vil mest truleg linja måtte flyttast ytterlegare nord. Det er ikkje til å legge skjul på at for Otra Kraft er det lite ynskjeleg at vårt beredskapslager og andre driftsbygningar vert omringa av linjer. Dette vil i stor grad påverke vår moglege bruk av desse bygningane. Til dømes vil bruk av kran til lessing og lossing verte komplisert på grunn av avstand til linjene. Den større opninga som manglande parallellføring av linjene representerer, vil og eksponere området med de uheldige konsekvensane dette har, mellom anna ut frå beredskapsperspektiv. Skogen i dag representerer ei områdesikring som må etablerast om denne vert hoggen ned. Dette vil representere ein kostnad og at området vert monaleg mindre visuelt tiltalande. I seinare tid er uteområdet ned mot riksvegen monaleg utbetra for å gjere området meir tiltalande samstundes som ein ivaretek områdesikringa. Dette er gjort i form av mur på nedsida av administrasjonsbygget vårt. Me meiner at om skogen skal bort må områdesikringa også av dette området verte implementert på tilsvarande måte som harmonerer med det som er gjort på nedsida av administrasjonsbygget. Det er vidare naturleg at kostnaden med dette vert lagt til konsesjonær.
   Det er og eit vesentleg punkt i eksisterande reguleringsplan at området ikkje skal eksponerast og tre ikkje fjernast. Tiltaket vil difor vere i strid med gjeldande reguleringsføresegn.

Om det viser seg at Lede ikkje kjem oss i møte i ovannemnde kommentarar, ynskjer Otra Kraft kompensasjon for ulempene dette fører med seg.

Med vennleg helsing
Otra Kraft DA

Jørgine Sofie Mosdøl
Sjefingeniør bygg, eigedom og vassdrag

Vedlegg 1: Situasjonsplan – syner plassering nytt beredskapslager

Dokumentet sendas utan underskrift. Det er godkjent i henhald til interne rutiner

Sensitivity: Internal

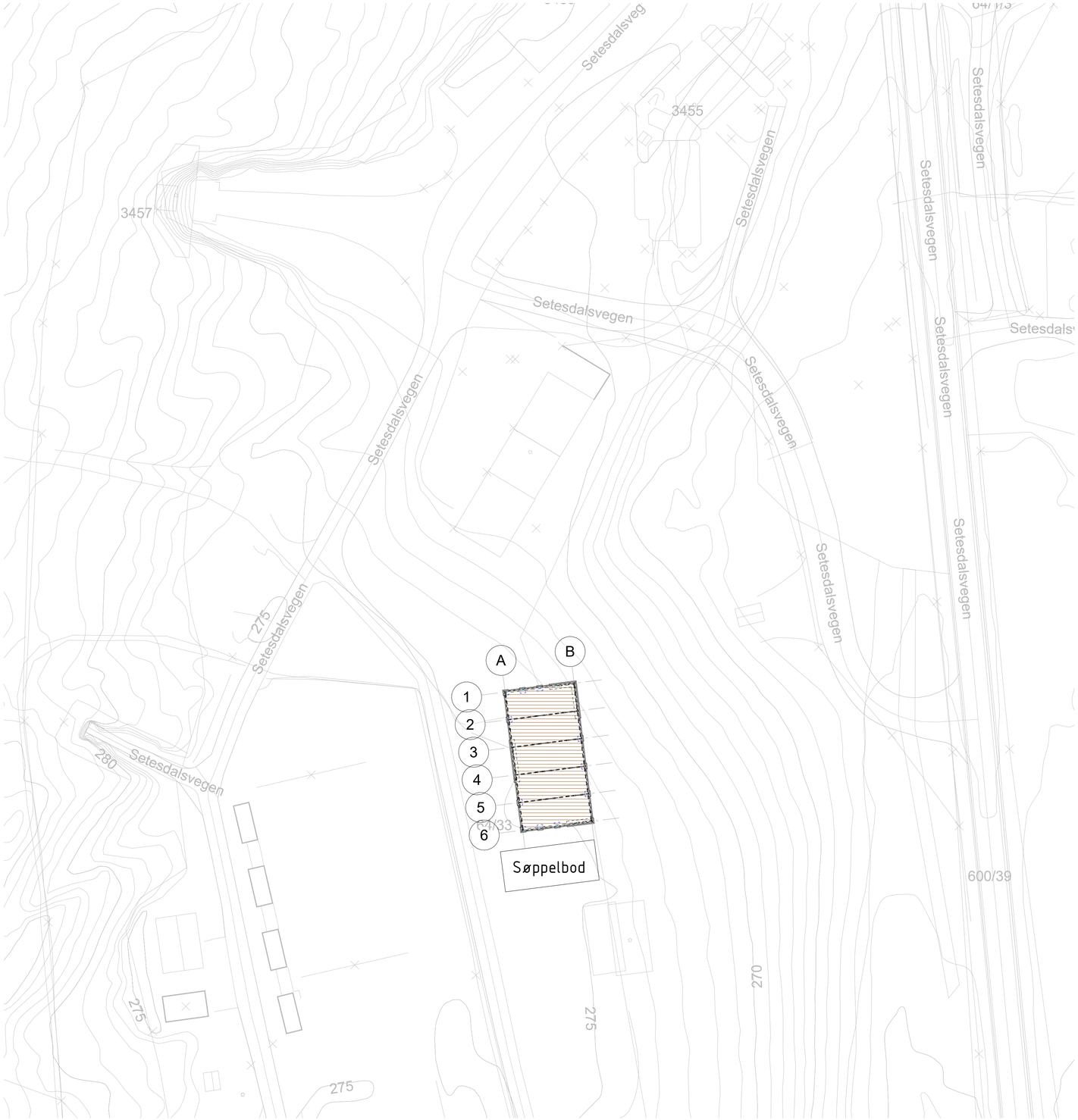

IKKE GYLDIG ARBEIDSTEGNING - SE TEGNINGSSTATUS 15.05.2025 15:22:47

ANLEGG:	TEGN. NR.:	REV.:
	RIB-1-0-04	

REVISJONSHISTORIKK:

Rev	Dato	Tekst	Tegn	Kontr

LOKALISERING:

PROSJEKT:
Beredskapslager

OPPDRAGSGIVER:
Otra Kraft DA

Stærk.
HAVNEGATEN 1 - 4836 ARENDAL - TELEFON 37 00 57 50

TEGNINGSSTATUS: PROSJEKTERING

INT. PROSJ. NR.:	DATO:	TEGNET:	KONT.:	MÅLESTOKK:
24037	15.05.2025	TR	-	

TEGN. TYPE:	ORIGINALFORMAT:
SITUASJONSPLAN	A1

TEGNING:
Alternativ 1-1

ANLEGG:	TEGN. NR.:	REV.:
	RIB-1-0-04	

PLOT DATO/KLOKKESLETT: 15.05.2025 15:22:47

Telemark
FYLKESKOMMUNE

COWI AS
Postboks 6412 Etterstad
0605 OSLO

Team klima, miljø og internasjonalt arbeid

Vår dato:	11.09.2025
Deres dato:	01.07.2025
Vår referanse	25/13469-2
Deres referanse:	A288744
Vår saksbehandler:	Jonatan Lindaas

Uttalelse til høring av konsesjonssøknad for ny Molandsmoen koblingsstasjon

Telemark fylkeskommune viser til oversendelse datert 1. juli 2025 søknad om anleggskonsesjon for ny Molandsmoen koblingsstasjon i Fyresdal kommune, samt ny 132 kV luftledning fra Valle kommune. Frist for innspill til varselet er satt til 10. september 2025.

Varselets bakgrunn

Nettselskapet Lede AS søker Norges vassdrags- og energidirektorat (NVE) om anleggskonsesjon for nettanlegg for å etablere ny koblingsstasjon på Molandsmoen i Fyresdal kommune, samt ny 132 kV luftledning fra Brokke transformatorstasjon til Bjørgedalen koblingsstasjon i Valle kommune i Agder.

Tiltaket går ut på å etablere en koblingsstasjon i nærheten av et planlagt datasenter i Fyresdal, og legge jordkabel fra Einangsmoen koblingsstasjon til ny Molandsmoen koblingsstasjon. I tillegg skal eksisterende 132 kV-luftledning fra Finndøla kraftverk til Einangsmoen transformatorstasjon sløyfes innom ny Molandsmoen koblingsstasjon, og det skal saneres cirka 1,2 kilometer av dagens luftledning Einangsmoen-Finndøla, inkludert 4 master. I Valle kommune (Agder) innebærer tiltaket å etablere en ny ledningstrasé på cirka 3,7 kilometer parallelt med eksisterende ledninger, mellom Brokke transformatorstasjon og Bjørgedalen koblingsstasjon.

Fylkeskommunens roller og ansvar

Fylkeskommunen skal bidra til at nasjonale og regionale føringer blir fulgt opp i alt planarbeid. Vi har en rolle som regional utviklingsaktør, planmyndighet og som planfaglig veileder. Fylkeskommunens uttalelse gis med grunnlag i mål, prinsipper og anbefalinger, slik de er nedfelt i overordnede nasjonale og regionale styringsdokumenter.

Fylkeskommunens uttalelse til varselet

Telemark fylkeskommune vil i punktene nedenfor kommentere på de delene av planarbeidet som berører våre ansvarsområder.

Postadresse:
Telemark fylkeskommune
Postboks 2844
3702 Skien

Sentralbord:
35 91 70 00

Org. no.:
929 882 989

telemarkfylke.no
post@telemarkfylke.no

Jordvern
Planområdet inneholder dyrka/dyrkbar mark. Dyrka mark av god kvalitet er en nasjonalt viktig ressurs som kommunen må ivareta dersom vi skal nå de nasjonale og regionale jordvernmålene. Vi ber om at minst mulig dyrka mark berøres og at skadeforebyggende tiltak beskrevet i Konsekvensutredning av naturressurser kapittel 5.4.1 følges.

Klima og energi
I tråd med regional klimaplan for Telemark anbefaler vi at det settes krav til miljøsertifiserte leverandører, av varer og tjenester, samt lavt klimafotavtrykk for gjennomføring av byggeprosjektet. Det bør også vurderes å sette krav til fossilfrie, utslippsfrie og avfallsfrie bygg og anleggsplasser.

Vilt og fisk
Vi kan ikke se at tiltaket vil komme i vesentlig konflikt med regionale interesser knyttet til høstbare viltarter. Lokalt vil man kunne forvente at viltinteressene kan bli påvirket i form av mer forstyrrelser knyttet til menneskelig aktivitet i anleggsperioden, og luftspenn vil kunne ha negative konsekvenser for fugl. Det er også å forvente at høstingsbasert friluftsliv og jaktutøvelse vil kunne bli påvirket av utbygging. Allikevel regnes de negative påvirkningene i dette tilfelle som lokale, og anses ikke som vesentlige negative for regionen som helhet.

Kulturarv
Hensynet til automatisk fredede kulturminner
Tiltakene i konsesjonssøknaden ligger i områder hvor det tidligere er registrert en rekke automatisk fredede kulturminner. Disse er behandlet på en god måte i konsekvensutredning for fagtema kulturminner, og vi er enige i konklusjoner om at nye tiltak i liten, om noen, grad vil få konsekvenser for disse.

Vi vil likevel gjøre spesielt oppmerksom på den automatisk fredede Heggland middelalderkyrkjegard (ID 84521), som er sårbar for visuelle forstyrrelser fra det omkringliggende landskapsrommet. Ifølge oversendt kartmateriale så består imidlertid nye tiltak her av en jordgravd kabel som går sørover fra Einangsmoen transformatorstasjon, og vi samstemmer derfor med konsekvensutredningens konklusjon også for dette området.

Arkeologisk registrering
Vi har ikke kunnskap om tidligere registrert, automatisk fredede kulturminner i de områdene hvor det planlegges nye tiltak. Vår kunnskap om kulturminner i nærområdet samt en vurdering av landskap og terreng, tilsier imidlertid at slike kan være bevart. I henhold til kulturminneloven § 9 må vi derfor utføre en arkeologisk registrering før vi kan gi endelig uttalelse i saken. Registreringen vil bli utført ved overflateregistrering, prøvestikk med spade og maskinell sjakting ved hjelp av gravemaskin på utvalgte steder i tiltaksområdene.

Vi gjør oppmerksom på at arkeologiske registreringer bare kan utføres på bar og frostfri mark. Den arkeologiske feltsesongen er normalt fra midten av april til november. Registreringer utføres normalt i rekkefølge etter bestillingsdato.

Budsjett for undersøkelsen tar utgangspunkt i tiltak som vises på vedlegg *1.2 Detaljkart Molandsmoen–Einangsmoen*, tilgjengelig i lenke i oversending datert 1.7.2025. Vi legger også til grunn tidligere informasjon fra dere om at ny jordkabel fra Einangsmoen kraftstasjon og sørover skal legges i en grøft som allerede er gravd av Fyresdal kommune. Om mulig ber vi om å få oversendt informasjon som dokumenterer plassering av denne grøften, samt gravebredde og dybde.

Videre ber vi om informasjon om eventuelt behov for oppgradering av anleggsveier, med beskrivelse av veiklasse, og informasjon om eventuelle behov for tiltak/aktivitet der det ligger dyrket mark mellom anleggsområder for mastefundamenter. Vi ber også om raskt å bli informert om eventuelle endringer i midlertidige eller permanente tiltak.

Vi gjør til slutt oppmerksom på at vårt krav om arkeologisk registrering skal innarbeides i detaljplan for miljø og landskap. Om undersøkelsen er gjennomført og forholdet til eventuelle nyregistrerte kulturminner er avklart når denne skal ferdigstilles, er dette likevel ikke nødvendig.

Kostnader til arkeologiske undersøkelser og bestilling av arkeologisk registrering

Vi viser til kulturminneloven § 9 om undersøkelsesplikten for offentlige og større private tiltak og til § 10 om at utgifter til særskilt granskning må dekkes av tiltakshaver. Se vedlagte budsjett og vilkår for undersøkelsen.

Registreringene er hjemlet i kulturminneloven § 9, og er ikke å anse som enkeltvedtak etter forvaltningsloven. Det betyr at kostnadsoverslaget ikke kan påklages, men tiltakshaver har anledning til å be Riksantikvaren vurdere om overslaget er rimelig.

Vi ber om at vedlagte skjema fylles ut og at begge sider returneres til oss for bestilling av den arkeologiske registreringen.

Meldeplikt

Vi gjør også oppmerksom på *meldeplikten* etter kulturminneloven § 8 andre ledd. Meldeplikten oppstår når det oppdages automatisk fredete kulturminner som ikke var kjent på forhånd. Bestemmelsen legger et klart ansvar på tiltakshaver om å følge stanse- og meldeplikten. Tiltakshaver skal forsikre seg om at de som utfører arbeidet på stedet er kjent med stanse- og meldeplikten, men det er tiltakshaver selv som står ansvarlig for at fredete kulturminner ikke skades. Telemark fylkeskommune er rette adressat for en eventuell melding.

Vi anbefaler at meldeplikten innarbeides i detaljplan for miljø og landskap, og at følgende tekst brukes:

Om det viser seg først mens arbeidet er i gang at det kan virke inn på et automatisk fredet kulturminne, skal Telemark fylkeskommune kontaktes og arbeidet stanses i den utstrekning det kan berøre kulturminnet. Kulturminnemyndighetene avgjør snarest mulig – og senest innen 3

uker – om arbeidet kan fortsette og vilkårene for det. Fristen kan forlenges når særlige grunner tilsier det (jf. kulturminneloven § 8 andre ledd).

Eventuelle spørsmål kan rettes til arkeolog Line Grindkåsa telefon 409 12 386 eller line.grindkasa@telemarkfylke.no

Med hilsen

Jonatan Lindaas

jonatan.lindaas@telemarkfylke.no

Dokumentet er elektronisk godkjent og sendes uten signatur.

Vedlegg:
Budsjett_Molandsmoen_koblingsstasjon
Bestillerskjema med vilkår for arkeologisk registrering

Kopi til:
FYRESDAL KOMMUNE
NORGES VASSDRAGS- OG ENERGIDIREKTORAT (NVE)

Adam Alfred Brennhaugen

From: Mona Gundersen <Mona.Gundersen@fyresdal.kommune.no>
Sent: torsdag 18. september 2025 10:15
To: Adam Alfred Brennhaugen
Subject: Konsesjonssøknad Molandsmoen koblings og trafostasjon
Attachments: FAUNrapport 016-2021 Molandsmoen KU for Naturmangfold.pdf

You don't often get email from mona.gundersen@fyresdal.kommune.no. Learn why this is important

Hei

Eg ser at Fyresdal kommune ikkje har gitt noko tilbakemelding på høyringa av konsesjonssøknaden for Molandsmoen koblings- og trafostasjon. I det store og heile har vi ikkje så mykje og påpeike.
Men i KU for naturressursar har vi ein kommentar på kapittel 5.1.3 Vann.
Gule prikkar i kartutsnittet er definert til industriellbruk knytt til Telemark Kildevann sin produksjon. Dette er ikkje heilt korrekt, da nokre av brønnane er kommunen si drikkevasskjelde.

I kartutsnitt frå kommunedelplan for Fyresdal sentrum, som er vist til i søknad om anleggskonsesjon s.36, har området restriksjonssone for drikkevatn.

5. BANDLAGTE OMRÅDE (PBL. § 20-4 NR. 4)

5.1 Drikkevasskjelde
Restriksjonssone for drikkevasskjelde er lagt inn i plankartet, der det gjeld eigne føresegner i medhald av føreskrift om drikkevatn.

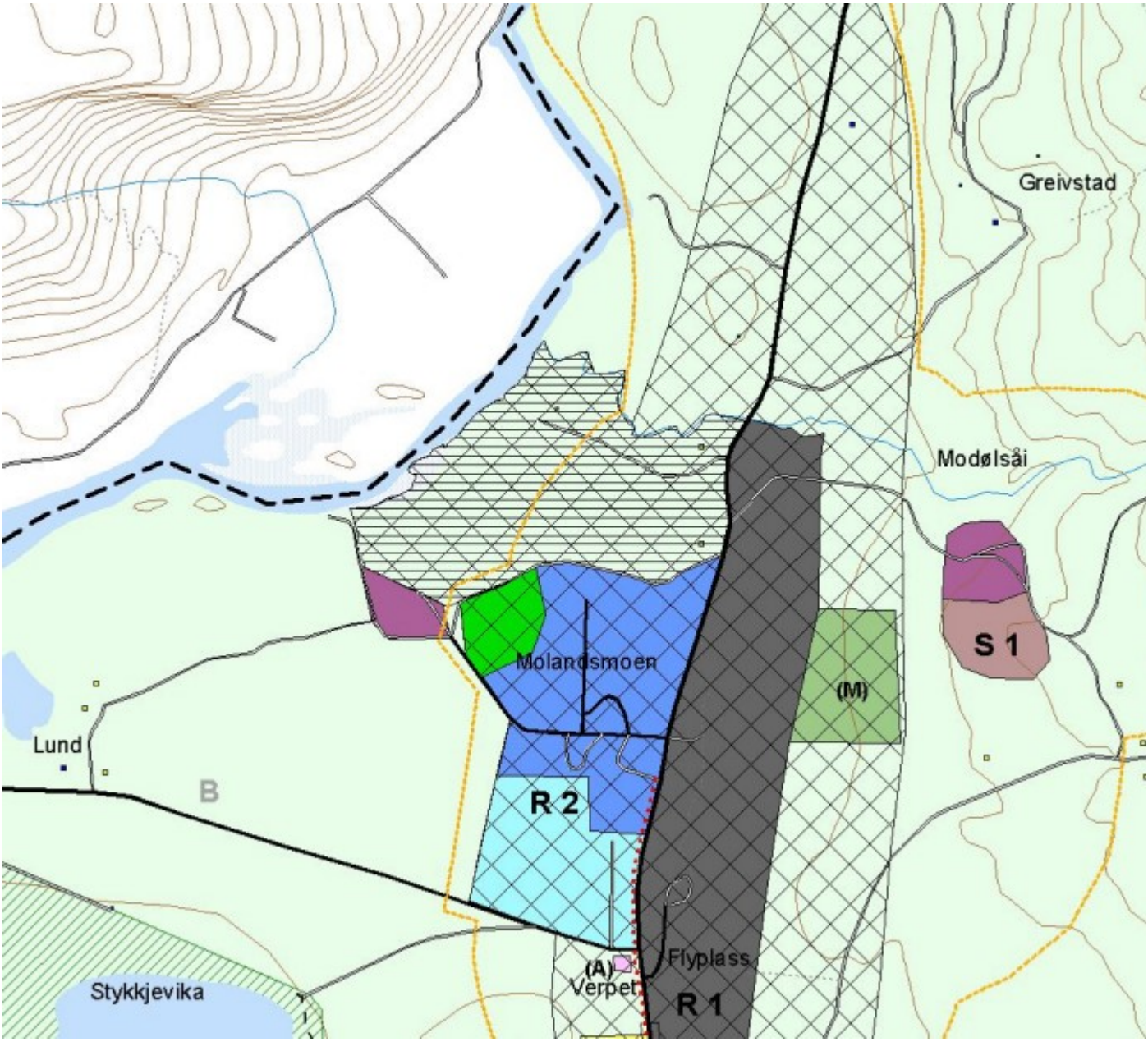

Legg også ved KU for naturmangfold utført i 2021, som har ein oppdatert avgrensing av Deltaområdet.

Med helsing

Mona Gundersen
Avdelings ingeniør plan og teknikk

✆ 95 79 43 42 • ✉ mona.gundersen@fyresdal.kommune.no

Fyresdal

Fyresdal kommune, Klokkarhamaren 6, 3870 Fyresdal
Tlf: 35 06 71 00 • postmottak@ fyresdal.kommune.no
www.fyresdal.kommune.no

Saksmappenr: 2025/516-2
Arkiv:
Sakshandsamar: Magnus Berg

Saksframlegg

Valle kommune

Saksnummer	*Utval*	*Møtedato*
	Plan og miljøutvalet	
	Formannskapet	
	Kommunestyret	

Svar på høyring - Konsessjonssøknad for Molandsmoen koblingsstasjon

Kommunedirektøren tilrår:

Valle kommune sender saksutgreiinga som sitt høyringssvar.

Saksutgreiing:

Samandrag/ konklusjon
Datasenteret EdgeConnex i Fyresdal har søkt om tilkopling til straumnettet med eit behov på 140 MW. For å kunne levere dette søkjer Lede AS om å utvide linjekapasiteten mellom Brokke kraftverk og Molandsmoen koblingsstasjon. Tiltaket vil særleg berøre Valle kommune gjennom ein ny linjetrasé mellom Brokke kraftverk og Bjørgedalen koblingsstasjon, og vidareføring i den eksisterande linja mellom Valle og Fyresdal.

Den nye leidninga Brokke–Bjørgedalen er planlagt med 32 meters trasébreidde og 3,8 km lengd. Ho vil kome i tillegg til to eksisterande linjer og gi ei samla breidde på over 100 meter. Kommunen meiner området allereie er visuelt sterkt belasta, og at ei tredje leidning vil forringe landskapskvalitetane ytterlegare. Leidninga ligg nær både badeplassen Marhyl og kulturarenaen Sylvartun, noko som vil redusere opplevingsverdien for lokalbefolkning og besøkande. Valle kommune føreslår kabel på siste strekket inn mot kraftverket for å redusere inngrepa og samstundes legge til rette for framtidig utnytting av lokal kraft til næringsformål.

Den eksisterande leidninga Bjørgedalen–Molandsmoen går gjennom Setesdal Austhei villreinområde, der villreinen er klassifisert som nært trua. Linja fungerer i praksis som ein barriere som fragmenterer beite- og trekkområde, og historiske inngrep har allereie redusert villreinens leveområde. Leidninga er gammal, slitt og krev store investeringar

ved vidare bruk, noko som vil medføre uønska anleggsaktivitet i eit sårbart område. Valle kommune meiner det bør leggjast opp til gradvis reduksjon og sanering av denne linja, framfor å auke bruken.

Bakgrunn for saka
Datasenteret EdgeConnex MCN Norway AS I Fyresdal har søkt Lede AS om tilkobling på straumnettet for eit uttak på 140MW. På bakgrunn av dette søker Lede AS om konsesjon for utviding av linjekapasiteten mellom Brokke kraftstasjon og Molandsmoen koblingsstasjon i Fyresdal.

Utvidinga inneber mellom anna ei ny linje mellom Brokke kraftstasjon og Bjørgedalen koblingsstasjon. Den nye linja vil gå parallelt med dei to eksisterande linjene. Det er utsikter for straumkapasitet frå aust, men Lede AS opplyser om at dette er langt fram i tid. Det er ledig kapasitet via Brokke kraftstasjon som kan forsyne datalagringssenteret så fort linjene er oppgradert.

Formelt grunnlag
Energilova

Vurderingar og konsekvensar
Det omsøkte tiltaket vil først og fremt berøre Valle kommune gjennom den ekstra linjetraséen mellom Brokke kraftstasjon og Bjørgedalen koblingsstasjon. Vidare skal straumen førast vidare gjennom den eksisterande linja mellom Valle og Fyresdal. Valle kommune sitt høyringssvar avgrensar seg difor til å gjelde desse to tilhøva.

<u>Brokke kraftverk – Bjørgedalen koblingsstasjon</u>
Søknaden omtalar ein ny 132 kV-luftleidning mellom Brokke kraftverk og Bjørgedalen koblingsstasjon. Leidninga er planlagt med ein trasébreidde på ca. 32 meter og ei total lengd på om lag 3,8 km. Eksisterande to linjer har frå før eit rydda belte på rundt 80 meter.
Konsekvensutgreiinga konkluderer med at «tiltaket ikkje vil dominere over landskapets skala». Valle kommune deler ikkje denne vurderinga. Området er allereie visuelt belasta, og ei tredje luftleidning vil ytterlegare redusere dei estetiske kvalitetane i dalføret. Traséen er godt synleg frå fleire punkt i bygda, inkludert bustadområde og ferdselsårer. Med ei tredje leidning vil samla inngrepsbreidde bli over 100 meter, noko som vil gi eit kraftig visuelt preg og ytterlegare redusere landskapskvalitetane i området.

I umiddelbar nærleik til leidningstraseen ligg badeplassen Marhyl og kulturarenaen Sylvartun. Begge stadene er viktige både for lokalbefolkning og tilreisande og inngrepa vil svekke opplevingsverdien.

Høyringa skildrar ikkje tydeleg korleis traseen inn mot kraftsstasjonen vil bli. Valle kommune vil sterkt oppmode til å legge linja i kabel det siste strekket mot kraftstasjonen. Dette vil gjere det mogleg å tilpasse uttaket slik at ein i framtida kan hente ut meir energi frå anlegget. Området rundt Brokke kraft er i kommuneplanen avsett til næring og det er mogleg å etablere kraftkrevjande næringsverksemd med lokal kraftforsyning her.

Bjørgedalen – Molandsmoen
Dette er ein eksisterande linjetrasé som allereie har kapasitet til å dekke det ekstra energibehovet. Med utsiktene til auka straumforsyning frå aust vil linja på sikt kunne bli overflødig, og sanering kan bli eit aktuelt tiltak. Sett i lys av linja sin alder og tekniske tilstand bør framtidig bruk vurderast kritisk.

Linjetraseen går gjennom Setesdal Austhei villreinområde, der villreinen er klassifisert som nært trua. Det er sett i verk omfattande tiltak for å betre tilstanden for villreinen, og å hindre vidare fragmentering av leveområde og trekkruter er eit prioritert mål.

Historiske inngrep, som magasinering og kraftlinjer, har alt redusert bruken av store delar av området. Eksisterande lineinfrastruktur mellom Valle og Fyresdal fungerer i praksis som ein barriere som deler området i to. Ei framtidig sanering av denne linja vil derfor vere eit viktig bidrag for å betre situasjonen for villreinen.

Å leggje opp til vidare bruk av denne linja vil krevje betydelige investeringar grunna linja sin høge alder, tekniske slitasje og behov for oppgraderingar. Slike tiltak vil innebere omfattande anleggsaktivitet i eit sårbart høgfjellsområde, noko som vil gi ytterlegare negativ påverknad på villreinen. Valle kommune tilrår difor at det vert sett i verk arbeid for gradvis reduksjon og sanering av denne linja, framfor å leggje opp til auka bruk.

Valle, den 28.08.2025

Vidar Homme
kommunedirektør

Vedlegg:
1 Høringsbrev Konsesjonssøknad Molandsmoen Koblingsstasjon.pdf

Andre dokument i saka:

Mattilsynet

NORGES VASSDRAGS- OG ENERGIDIREKTORAT (NVE)
Postboks 5091 Majorstua
0301 OSLO

Deres ref:
Vår ref: 2025/163772
Dato: 09.10.2025

MATTILSYNET FREMMER INNSIGELSE TIL HØRING AV KONSESJONSSØKNAD FOR NY KOBLINGSSTASJON PÅ MOLANDSMOEN I FYRESDAL KOMMUNE SAMT LUFTLEDNING FRA BROKKE TIL BJØRGEDALEN I VALLE KOMMUNE

Vi viser til høring av konsesjonssøknad datert 1.7.2025.

Formålet med prosjektet er å tilrettelegge for nettilknytning og økt kapasitet, i forbindelse med industritilkobling for et nytt datasenter på Molandsmoen i Telemark fylke. Konsesjonssøknaden omhandler ny koblingsstasjon på Molandsmoen i Fyresdal kommune i Telemark fylke, samt luftledning fra Brokke transformatorstasjon til Bjørgedalen koblingsstasjon i Valle kommune i Agder fylke.

Mattilsynet er statlig sektormyndighet for områdene planter, fisk, dyr, mat og drikkevann. I denne saken fremmer vi innsigelse på fagområdet drikkevann.

Innsigelsen oversendes med dette til Norges vassdrags- og energidirektorat.

MATTILSYNET FREMMER INNSIGELSE

Fordi det ikke er foretatt konsekvensutredninger som omhandler drikkevannsforsyningene i tiltaksområdet. Drikkevannshensyn er ikke ivaretatt i konsesjonssøknaden.

Mattilsynet
tilsynsdivisjon planter, fôr og drikkevann
avdeling drikkevann sør

Postadresse: Felles postmottak
Postboks 383
2381 BRUMUNDDAL

Tlf: 22 40 00 00
E-post: postmottak@mattilsynet.no
Org.nr: 985399077

GRUNNLAG FOR INNSIGELSE

-Drikkevannsforskriften

Drikkevann er en uerstattelig ressurs som må ivaretas med et langsiktig perspektiv. Vi legger følgende bestemmelser i drikkevannsforskriften til grunn for å fremme innsigelse:

- § 1: Beskyttelse av folkehelsen gjennom trygt drikkevann.
- § 4: Forbud mot forurensning av drikkevann, inkludert risiko fra aktiviteter i området. Der det er fastsatt beskyttelsestiltak etter § 12 eller restriksjoner etter § 26, gjelder forbudet brudd på disse.
- §§ 12 og 26: Ansvar for vannverkseiere og kommunen for å sikre beskyttelse og leveringssikkerhet.

-Energiloven

I § 2-2 i Energiloven står det at søknaden skal gi de opplysninger som er nødvendig for å vurdere om tillatelse bør gis og hvilke vilkår som skal settes.

-Forskrift om konsekvensutredning

I henhold til Forskrift om konsekvensutredning § 10 b og f skal vann vurderes som et kriterium dersom tiltaket kan få vesentlige virkninger for miljø eller samfunn.

HJEMMEL FOR INNSIGELSE

Plan- og bygningsloven

Mattilsynet kan fremme innsigelse til planforslag etter lov om planlegging og byggesaksbehandling (pbl) §§ 11-16, jf. § 5-4. Vi mener derfor at vi kan fremme innsigelse etter energiloven § 2-2 sjette ledd.

Av pbl § 5-4 første ledd følger det at «Berørt statlig og regionalt organ kan fremme innsigelse til forslag til kommuneplanens arealdel og reguleringsplan i spørsmål som er av nasjonal eller vesentlig regional betydning, eller som av andre grunner er av vesentlig betydning for vedkommende organs saksområde.». Mattilsynet er statlig sektormyndighet for drikkevann

med ansvar for å ta vare på nasjonale og regionale føringer i plansaker som kan påvirke drikkevann.

BEGRUNNELSE FOR INNSIGELSEN

Konsekvensutredning fagtema naturressurser

Vi mener at det ikke er gjennomført tilstrekkelig konsekvensutredning for drikkevannsforsyningen i området søknaden gjelder for. I konsekvensutredningen står det følgende under tema vann i kap. 5.3.1:

«Undertema vann handler om de vannressursene som ligger i drikkevann og grunnvann. Verdi for vannressurser blir gitt til områder som gir drikkevannsforsyning til større deler av kommuners befolkning, og grunnvannsførende akviferer med god vanngivingsevne.

I nasjonal grunnvannsdatabase Granada er det registrert flere grunnvannsborehull i og nær tiltaksområdet. Flere enkeltbrønner er registrert på tomter nær tiltaksområdene. Disse er registrert som vannforsyning til enkelthusholdninger, samt til industriell bruk. I forhold til industriell bruk er det de gule prikkene i Figur 5-11. Disse er borehull til Telemark Kildevann sitt produksjonsanlegg. Telemark Kildevann produserer vann og brus for det norske og svenske markedet. I forhold til V712 skal bedrifter med egen vannforsyning ikke betraktes på samme måte som øvrige vannforsyningssystem, siden de vanligvis ikke leverer drikkevann til fastboende. Dette kan være campingplasser, hoteller, næringsmiddelprodusenter eller annet næringsliv. Slike vannforsyninger bør antakelig bli vurdert i forbindelse med prissatte konsekvenser.

Enkeltvannsforsyning til husstander gir ikke grunnlag for å verdisette områder i henhold til håndbok V712. Vannressurser blir sett på som å være av ubetydelig verdi innen plan- og influensområde og temaet blir ikke sett på som relevant for videre konsekvensutredning, iht. håndboka.»

Det opplyses at konsekvensutredningen er foretatt etter håndbok V712. I Forskrift om konsekvensutredning § 10, b og f står det at vann skal vurderes i sammenheng med miljø og samfunn. Dette stemmer ikke overens med håndbok V712 der det vurderes at enkeltvannforsyninger ikke er omfattet av konsekvensutredningen.

Vannforsyning til enkeltvannforsyninger kan være fritidsbebyggelse eller fastboende, som må vurderes på lik linje med kommunale vannforsyningssystem som forsyner flere personer. I henhold til drikkevannsforskriften § 4 er det forbudt å forurense drikkevann også enkeltvannforsyning. For den enkelte vil det være stor konsekvensen å miste drikkevannsforsyningen dersom kvaliteten påvirkes negativt som følge av gjennomføringen av tiltaket.

Bedriften Telemark kildevann AS produserer vann og brus for det norske og svenske markedet. Vannet i kildene i området er grunnlaget for deres produksjon. Dersom gjennomføringen av tiltaket kan påvirke drikkevannskvaliteten til Telemark kildevann AS negativt, vil det få konsekvenser for produksjon av næringsmidler.

Det vil få store konsekvenser for næringsmiddelvirksomheter som hotell, campingplasser eller andre næringsdrivende dersom vannforsyningen blir berørt av tiltaket. For å produsere mat er det et krav at det er tilgjengelig rent drikkevann.

Søknad om anleggskonsesjon, ekspropriasjonstillatelse og forhåndstiltredelse
For området ved Brokke er dagens kraftlinje regulert gjennom gjeldende reguleringsplan "Reguleringsplan 420 kV-linje mellom Skåreheia og Holen, strekninga Juvatn – Juvåsen, planID 88 fra 2008". I Fyresdal er deler av området innenfor reguleringsplanen Molandsmoen industri og friluftsområde, planID 202201 fra 2022.

I kap. 5.3.5 i søknad om anleggskonsesjon står følgende om forholdet til verneområdet: *«Nord for Molandsmoen er området mot elven Dalåi båndlagt som drikkevannskilde for uttak av grunnvann langs elven, med henvisning til drikkevannsforskriften, i Kommunedelplan for Fyresdal sentrum 2006–2020 (Figur 5-10). Deler av båndleggingssonen dekker grunnvannsbrønner som benyttes av Telemark Kildevann AS til produksjon, som er registrert i NGU sin nasjonale grunnvannsdatabase GRANADA».*

I plandokumentene er det ikke oppgitt om det er bestemmelser eller klausulering knyttet til båndleggingssonen for Telemark kildevann AS. Mattilsynet er kjent med at kilden til den kommunale drikkevannsforsyningen til Fyresdal vassverk er i samme område som Telemark kildevann AS. Vi antar at den omtalte båndleggingssonen omfatter både den kommunale vannkilden og Telemark kildevann AS. Den kommunale vannkilden er ikke omtalt, og vi kan ikke se at det er vurdert om den kan bli berørt av tiltaket.

Mattilsynet er fra tilsyn kjent med at vannverket leverer drikkevann til ca. 790 fastboende personer. Fyresdal vassverk leverer drikkevann til Fyresdal sentrum. Vi mener derfor det må gjennomføres en konsekvensutredning.

I Kommuneplanen sin arealdel 2014-2026 står følgende under føresegner og retningslinjer: *«Kap. 6.1.1 Sikringssone for drikkevatn. I området gjeld eigne klausuleringssoner med føreskrifter».* Mattilsynet mener at «klausuleringssonene med føreskrifter» må være en del at vurderingsgrunnlaget for gjennomføringen av tiltaket.

I søknad om anleggskonsesjon for Molandsmoen koblingsstasjon kap. 6.3 Vurdering av overvann står: *«Avstand til grunnvann er i grunnvannsbrønner tilhørende Telemark Kildevann AS registrert med 3,5 og 4,0 meter fra overflate, i NGU sin kartdatabase Granada».* Oppgitt avstand til kilden 3,5-4,0 meter er nærme kilden. Dersom håndteringen av overvannet skal endres i forbindelse med tiltaket, kan det medføre at kvaliteten på vannet i kilden blir påvirket og bør hensyntas.

Alle vannforsyningssystem, uavhengig av om det er enkeltvannforsyning eller et vannforsyningssystem er omfattet av drikkevannsforskriften § 4. Det er forbudt å forurense drikkevannet. Forbudet omfatter alle aktiviteter som medfører fare for at drikkevannet blir forurenset, fra vanntilsigsområdet til tappepunktene. Forbudet gjelder også brudd på fastsatte hensynssonebestemmelser.

Alle tiltak i området rundt vannkilden (nedbørfeltet) kan føre til at skadelige stoffer renner ned i vannet. Derfor bør man være svært forsiktig med å gjøre inngrep i slike områder. Selv om ett enkelt tiltak kanskje ikke virker farlig, kan mange små tiltak til sammen føre til at vannkvaliteten blir dårligere. Dette kalles samlet eller «akkumulert» forurensning.

HVA MÅ TIL FOR Å INNFRI INNSIGELSEN

-Mattilsynet krever at det foretas konsekvensutredninger som omfatter drikkevannsforsyningene i tiltaksområdet. Drikkevannsforsyningen til Fyresdal vassverk, Telemark kildevann og enkeltvannforsyninger må vurderes i konsekvensutredningen for å unngå at gjennomføring av tiltaket skal påvirke kvaliteten på drikkevannet negativt.

-Søknad om konsesjon må omtale og ivareta drikkevannskildene i tiltaksområdet mot forurensning.

Med hilsen
Mattilsynet, tilsynet

Eli Marie Thompson
seniorinspektør

Jorunn Aasgaard Grini
avdelingsleder

Dokumentet er godkjent elektronisk / This document has been electronically approved

Kopi til:
STATSFORVALTEREN I VESTFOLD OG TELEMARK
STATSFORVALTEREN I AGDER
COWI AS AVD STAVANGER
LEDE AS
VALLE KOMMUNE SENTRALADMINISTRASJON
FYRESDAL KOMMUNE SEKTOR FOR PLAN OG TEKNIKK

Adam Alfred Brennhaugen

From: Olav Kjetil Greivstad <greivstad81@gmail.com>
Sent: torsdag 3. juli 2025 21:25
To: Adam Alfred Brennhaugen
Subject: Sv: Høring av konsesjonssøknad for ny Molandsmoen koblingsstasjon

You don't often get email from greivstad81@gmail.com. Learn why this is important

Hei

Jeg forutsetter at det foreligger en avtale som er signert av begge parter før oppstart.

Mvh
Olav Kjetil Greivstad

Fra: Adam Alfred Brennhaugen <ADBN@COWI.COM>
Sendt: tirsdag 1. juli 2025 10:45
Emne: Høring av konsesjonssøknad for ny Molandsmoen koblingsstasjon

Til berørte grunneiere, rettighetshavere, nettselskap, offentlige myndigheter og interessenter

I henhold til energiloven § 3-1 vil nettselskapet Lede AS søke Norges vassdrags- og energidirektorat (NVE) om anleggskonsesjon for nettanlegg for å etablere ny koblingsstasjon på Molandsmoen i Fyresdal kommune, samt ny 132 kV luftledning fra Brokke transformatorstasjon til Bjørgedalen koblingsstasjon i Valle kommune. I forbindelse med behandlingsprosessen legges søknaden ut på høring, med frist for sende inn merknader innen 10. september, 2025.

Gjennom høring av konsesjonssøknaden ønsker vi å motta synspunkter på planene, og forslag til tiltak som kan redusere negative virkninger.

Søknaden er tilgjengelig på Lede AS sine nettsider lede.no, under fanen *Om lede, Prosjekter*, eller ved å trykke direkte på lenken til prosjektsiden: https://lede.no/prosjekter/article-6106

Lede AS er tiltakshaver for anleggene, og COWI AS bistår som konsulent.

For ytterligere informasjon om konsesjonssøknaden og høringen, se vedlagt høringsbrev.

Med vennlig hilsen

Adam Alfred Brennhaugen
Arealplanlegger
Transportation and Spatial planning, Stavanger

COWI

COWI AS (NO)
Company Reg. no.: 979364857
Besøksadresse: Richard Johnsens gate 12, 4021 Stavanger
Post: Postboks 8034, 4068 Stavanger
Norge

Direkte: +47 46878909
Telefon sentralbord: 02694
E-post: ADBN@COWI.COM
Nettside: WWW.COWI.COM

COWI handles personal data as stated in our Privacy Notice.

Til Cowi
Richard Johnsens gate 12
4021 Stavanger

Merknad til Høyring av konsesjonssøknad for ny Molandsmoen koblingsstasjon, Frå Kirsten Bråten Berg 64/1 og Bergsam Eigedom AS.

Som grunneigar brukar og utviklar av berørt område på 64/1 i Valle Kommune har me merknadar til konsesjonssøknaden.

Bakgrunn:

Planlagd linjetrase frå Brokke kraftstasjon til Bjørgedalen koblingsstasjon, går over vår eigedom G. Nr 64 Br. Nr 1 i Valle Kommune.
Me har over fleire år arbeidd med næringsutvikling av området som er berørt av søknaden. Det vart i 2016 lagt inn to områder i Kommuneplanens arealdel for Valle, for næring på vår eigedom: N1 og N2.

I 2021 starta me førebuing til reguleringsprosess, og Valle Kommune vedtok planprogram for Brokke Næringspark 13/12-2021. Detta var fremja gjennom Bergsam Eigedom AS, og utarbeid av Trollvegg arkitektstudio AS. Prosessen vår er pågåande, og det er lagt ned mykje arbeid pr .d.d.

Link til Godkjent planprogram og tilhøyrande dokument:
https://www.arealplaner.no/4221/arealplaner/93?planStatusId=1

I planprogrammet, som ligg offentleg tilgjengeleg, ser ein at me er i reguleringsprosess for arealet som blir påverka av ny linjetrase. Otra Kraft ,Statnett og Glitre Nett (Å-Energi) hadde då ingen merknader til regulering av arealet, utover det som er avsett i Kommuneplanens arealdel, der den omsøkte linjetraseen er skissert.
Arealet er planlagt nytta til næringsareal. Grunnforhold og plassering tilseier at dette arealet er godt eigna til føremålet, og ein svært viktig del av ein heilskapleg plan for utbygging og vidareutvikling av Brokke Næringspark. Det ser ikke ut til at dette er vurdert i konsesjonssøknad.

Konsekvensar ved realisering :

Pr. d.d. føreligg det ein opsjonsavtale med Proprieta AS på området. Dei er i forhandlingsprosess med aktørar som ynskjer å nytte dette arealet til næringsutvikling . utvida del av Område N1, saman med areala N2 og N3 i kommuneplanens arealdel.

Dersom linjetraseen vert godkjent og utbygd vil dette ha store konsekvensar og negative verknader på våre planar om heilskapleg utbygging i Brokke Næringspark .

Konsekvensen , slik me tolkar søknaden , er eit byggeforbodsbelte som bandlegg rundt 3.000m2 i linjetrase i Alt. 1 av utbyggingsareal på 64/1 som er under regulering. I Alt 2. ser ein ytterlegare konsekvensar, som antakeleg vil bandlegge og unyttiggjere omlag 10.000m2.
Sjå vedlagt bilete 2, frå Konsekvensutredninger -Cowi
Valle kommune har allereie eit avgrensa areal som kan nyttast til næring , då det meste er bandlagd av jordbruk , naturleg topografi, vern, ras- eller flomfare.

Statnett har i høyringsuttale av 31/8 2021 allereie signalisert at plangrensa i initiativ, bør trekkast 160m sør for eksisterande transmisjonsnettanlegg ,for og avsette plass til utviding, noko som og vil påverke vårt utbyggingsområde .
Sjå vedlegg 3 Brev fra Statnett til Trollvegg arkitektstudio.

Me meiner at ei oppgradering av den allereie eksisterande 132Kv linja til Bjørgedalen, eller Jordkabel i den allereie etablera traseen vil vere ei løysing som har betydeleg mindre konsekvens for våre planar. Dette er eit alternativ som bør vurderast grundig før ekspropriasjon av areala, som det kjem fram av konsesjonssøknaden .
Det er for oss merkeleg at dette ikkje er vurdert i søknad, utanom at det er nemnt kort i søknadens punkt 5.3.2 og 5.3.4.

Ellers meiner me at ein n linjetrase på 3,7 km opp lia til Bjørgedalen koblingsstasjon vil ha konsekvensar for dei som bur i nærområdet, og forringe visuelle kvalitetar for grendene Nomeland , Uppstad, Haugeland , Brokke , Berg , Hovet og Haugen .

For Valle kommune vil ei utbygging av Brokke Næringspark kunne skape mange nye arbeidsplassar. For ein kommune som over fleire tiår har vore prega av fråflytting og lite tilgang på arbeidsplassar har dette enorme ringverknader. Tiltakets negative påverking for kommunens moglegheit til vekst og utvikling bør innarbeidast i ny eller ståande konsekvensutgreiing.

Det framkjem ikkje av tilgjengelege dokument i søknad og tilhøyrande konsekvensutgreiing , at det er gjort ei vurdering av verkingar for samfunn i Valle kommune. *jfr. Forskrift om Konskvensutredninger §21* . Dette meiner me bør belysast , grunngjevast og vurderast nøye ved behandling av søknaden, i tillegg til at ein gjer det tilgjengeleg for offentlegheita. Dette inkluderer at våre planar må innarbeidast i utgreiingane.

Lede AS har forsøkt å inngå friviljug avtale med oss om grunneigar. Dei har i tilbod ikkje teke omsyn til at arealet har ein annan verdi enn skog av middels kvalitet, og heller ikkje teke omsyn til verdien av areala som regulerte, noko me har opplyst om då dei tok kontakt.

På bakgrunn av dette bør ikkje Lede gjevast vedtak om forhåndstiltredelse etter ekspropriasjonslova §25 , og det bør utarbeidast skjønn før anleggsarbeid kan påbegynnast , dersom det vert fasthalde at våre areal skal bandleggjast til ny linjetrase for 132 kV linje .

Me varslar med dette at me vil framsetje krav om skjønn som grunneigar, om konsesjon vert gjeve med rett til ekspropriasjon .

Vedlegg : Brev frå Statnett til Trollvegg arkitetkstudio 31/8 2021

Merknaden er sendt på vegne av :
-Grunneigar 64/1 Nomeland – Kirsten Bråten Berg - Olav Berg og Sigrid Berg.
-Eigedomsutviklar og forslagsstillar Plan , Bergsam Eigedom as Org . 820 478 282

Med helsing og Fullmakt .
Olav Berg .
C/O Bergsam Eigedom as .
Setesdalsvegen 3432
4748Ryssstad
o-b-berg@nnline.no
Tlf 90934252

Bilete 1 . Oversikt Konsekvens av bandleggingar skisse 64/1 .

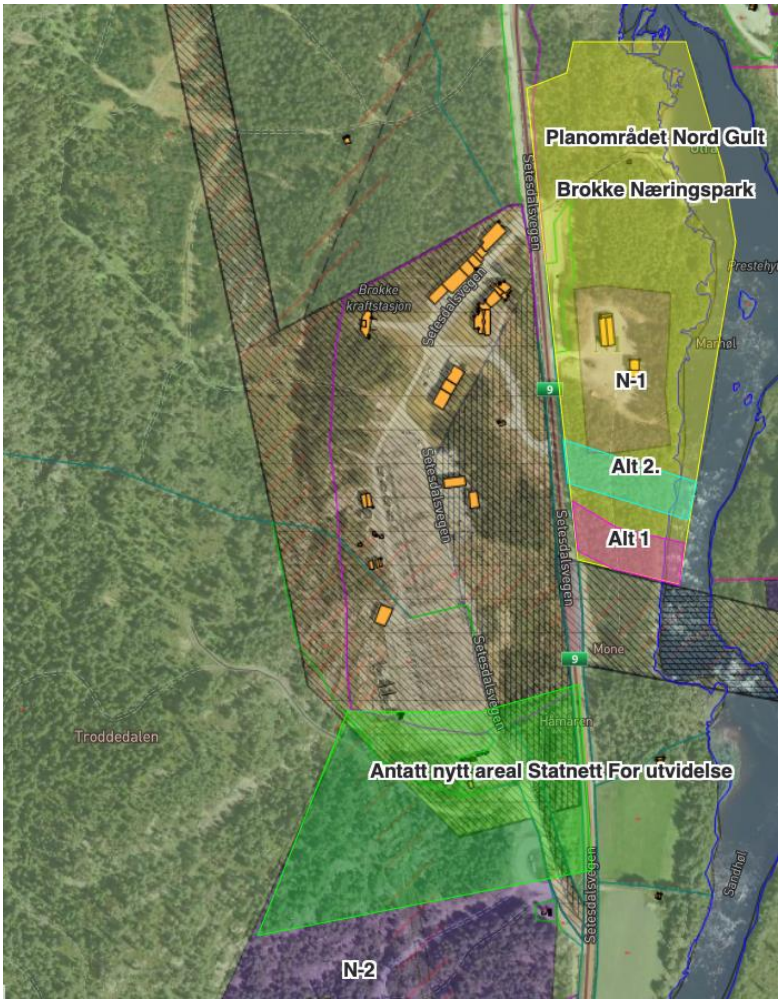

Bilete 2. Henta frå Komsekvensutredning Tema Landskap – Cowi

Innføring av ny linje fra Bjørgedalen med tilhørende luftisolert bryteranlegg for oppkobling mot begge samleskinner inne på stasjonsområde. Nytt luftstrekk blir lagt i traséen som vist i alternativ to i figur 2-3 under.

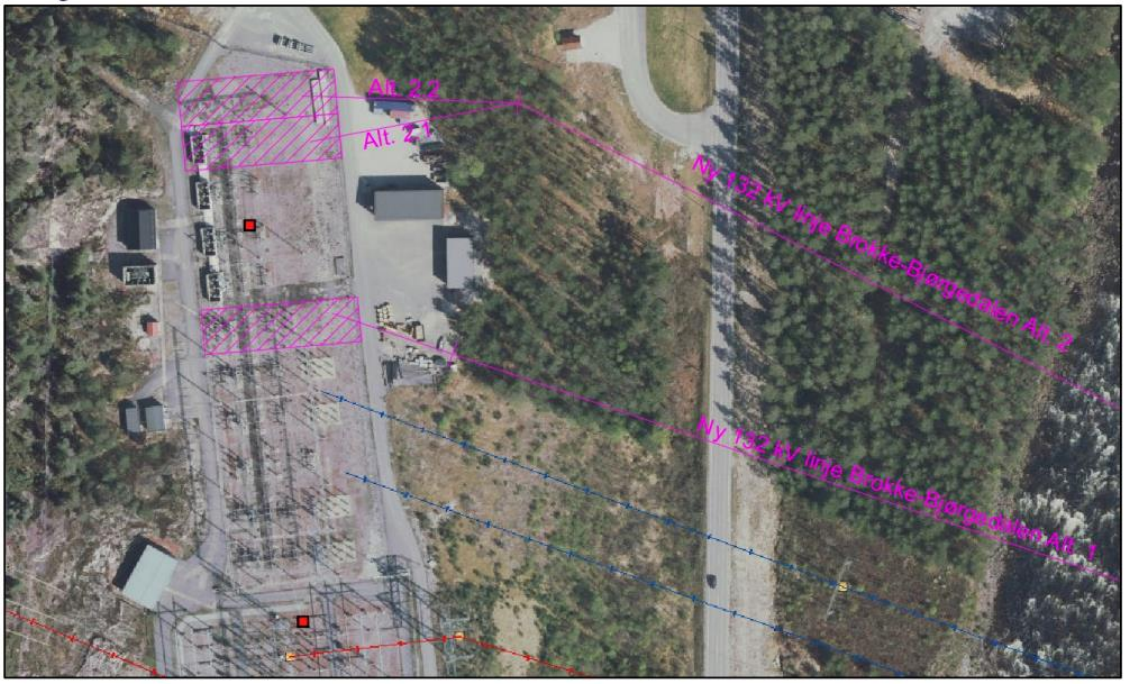

Figur 2-3: Situasjonsplan for Brokke transformatorstasjon.

Besøksadresse
Nydalen allé 33, 0484 Oslo
Postadresse
PB 4904 Nydalen, 0423 Oslo
Foretaksregister
NO 962 986 633 MVA
T +47 23 90 30 00
F +47 23 90 30 01
W statnett.no
E firmapost@statnett.no

Trollvegg arkitektstudio AS

Østre Strandgate 31
4610 KRISTIANSAND S

Saksbeh./tlf.nr.: Rune Garberg/90080853
Deres ref./Deres dato: Alf Petter Mollestad/ 06.07.2021
Vår ref.: 13/00332-26
Vår dato: 31.08.2021

Høringsuttalelse - Varsel om detaljregulering med konsekvensutredning - Brokke næringspark

Statnett viser til varsel datert 06.07.2021 om oppstart av detaljregulering for Brokke næringspark i Valle kommune.

Statnett eier, drifter og utvikler det norske transmisjonsnettet – hovednettet i strømforsyningen. Transmisjonsnettet består av ca. 160 transformatorstasjoner og ca. 11000 km kraftledninger over hele Norge, foruten ledninger og sjøkabler til utlandet.

Statnett eier og drifter følgende transmisjonsnettanlegg i Valle kommune:

- Brokke transformatorstasjon
- 420 kV-ledningen Brokke – Holen
- 420 kV-ledningen Kristiansand – Brokke

Vedlagt er et oversiktskart over anleggene.

Vi gjør oppmerksom på at det innenfor planområdet må tas nødvendige hensyn til drift og utvikling av anleggene. Statnetts merknader følger under.

Felles for elektriske anlegg - inntegning i plankart

Det foreslåtte planområdet berører eksisterende 420 kV transmisjonsnettledningene Brokke – Holen og Kristiansand – Brokke, samt Brokke transformatorstasjon. Ledningene og transformatorstasjonen er bygget og drives i medhold av særskilt anleggskonsesjon gitt av Norges vassdrags- og energidirektorat (NVE), jf. energiloven § 3-1 første ledd.

Anlegg bygget i medhold av anleggskonsesjon er i all hovedsak unntatt fra plan- og bygningslovens bestemmelser, og for slike anlegg kan det derfor ikke vedtas planbestemmelser eller vilkår som del av reguleringsplan for andre tema. Transmisjonsnettledninger skal derfor ikke inntegnes som et planformål i reguleringsplan. Anleggene skal i stedet innarbeides i plankartet som hensynssone med SOSI-kode H740 (båndlegging etter energiloven) og tilhørende reguleringsbestemmelser (plan- og bygningsloven § 11-8 d) / § 12-6).

Statnett ber om at følgende reguleringsbestemmelse knyttes opp mot hensynssonen for transmisjonsnettanleggene:

> *Det er ikke tillatt med ny bebyggelse innenfor hensynssonen. Alt anleggsarbeid og alle tiltak i terrenget innenfor hensynssonen skal på forhånd avklares med ledningseier.*

Hensynssonen bør være identisk med ledningsanleggets byggeforbudsbelte. Byggeforbudsbeltet tilhørende transmisjonsnettledningene Brokke – Holen og Kristiansand – Brokke er totalt 40 meter bredt, 20 meter målt horisontalt til hver side fra senter av ledningen.

Fremtidig arealbehov for utvidelse av Brokke transformatorstasjon

Brokke transformatorstasjon er i dag høyt belastet og gir utfordringer i gitte driftsituasjoner. I tillegg er det aktive planer om økt forbruk i området. Det kan derfor bli behov for en utvidelse av dagens stasjon. For å muliggjøre fremtidig utvidelse av Brokke transformatorstasjon ber Statnett om at plangrensen mot transformatorstasjonen i sør trekkes 160 meter fra eksisterende transmisjonsnettanlegg iht. skisse i kartvedlegg. Dette for å ivareta fremtidig forsyningssikkerhet og kraftbehov for fremtidig kraftkrevende næringsvirksomhet som etableres i Brokke næringspark.

Anleggsarbeid nært høyspentanlegg – 30 meters varslingsgrense

Det må ikke iverksettes tiltak som medfører forringelse av adkomst til Statnetts anlegg. Det må heller ikke gjøres inngripen i terrenget som medfører endring av overdekningen over jordkabler, skade på mastejording eller oppfylling av terrenget som medfører redusert høyde opp til luftledningsanlegg.

Arbeid nært spenningssatt anlegg, for eksempel sprengningsarbeid, anleggsarbeid og skogsarbeid, må skje på en måte som ikke gir fare for skade på personell eller Statnetts ledninger, maskiner og utstyr.

Det er en varslingsplikt for slikt arbeid dersom det skal foregå nærmere enn 30 meter målt horisontalt fra nærmeste strømførende line. Statnett skal da kontaktes seinest 6 uker før planlagt oppstart av arbeidet, slik at befaring kan gjennomføres og avtale om aktuelle sikkerhetstiltak kan inngås.

Det vises ellers til veiledning på Statnett sin hjemmeside;

https://www.statnett.no/om-statnett/vart-hms-arbeid/arbeid-nar-hoyspentanlegg/

samt publikasjonen "Anleggsmaskiner og elektriske anlegg" som finnes der.

Statnett ber om at den sistnevnte publikasjonen følger det videre planarbeidet da denne illustrerer grunnlaget for vårt HMS-arbeid ved ledninger og kabler som er spenningssatt.

Statnett ber om at ROS-analyse for planen/tiltaket gjennomføres med hensyn til transmisjonsnettet som kritisk infrastruktur. Analysen må behandle både gjennomføring og ferdig bygget anlegg.

Statnett ber om å få være høringspart i det videre planarbeidet.

Med vennlig hilsen

Lars Erik Vindfallet Lauritsen
Seniorrådgiver

Rune Garberg
Seniorrådgiver

Kopi: NORGES VASSDRAGS- OG ENERGIDIREKTORAT NVE

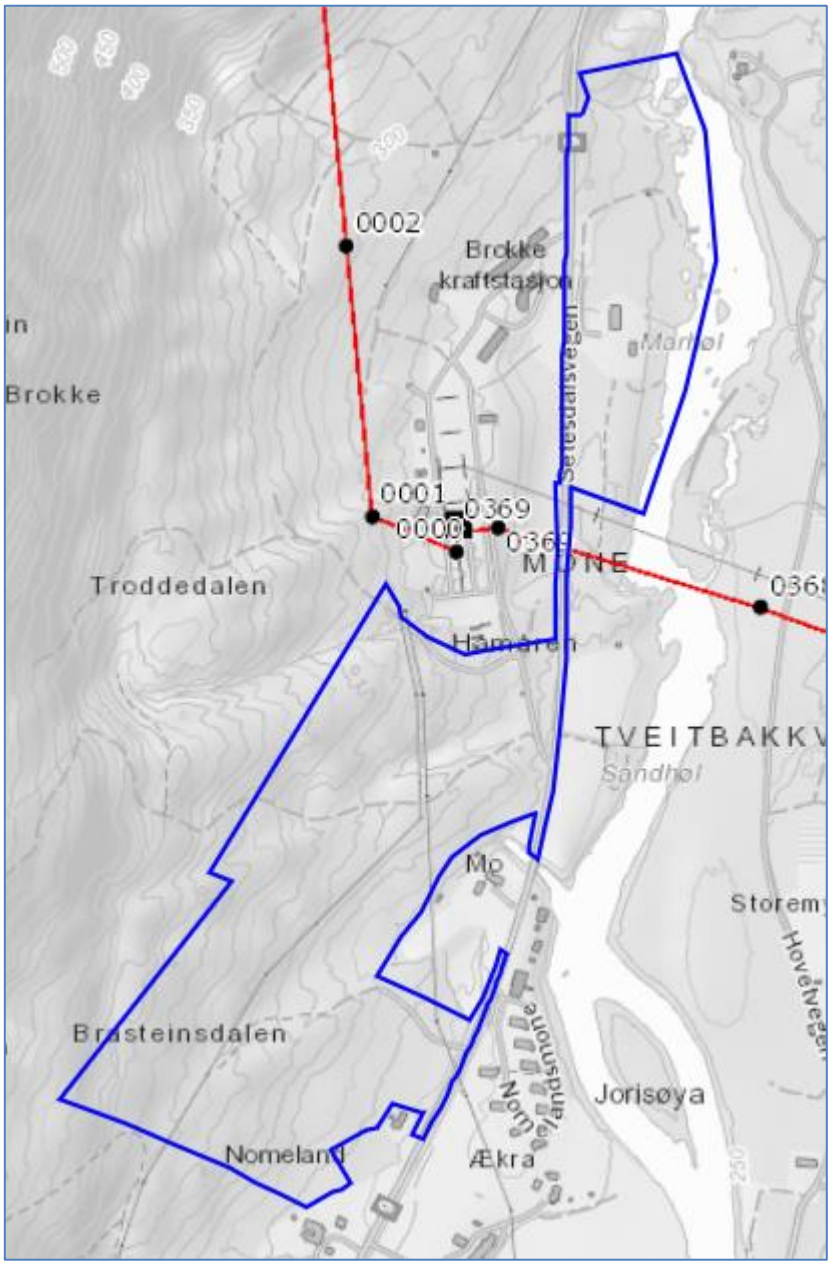

Situasjonskart: Brakke transformatorstasjon og 420 kV transmisjonsnettledningene Brokke – Holen og Kristiansand – Brokke, samt varslet planområde for Brokke næringspark.

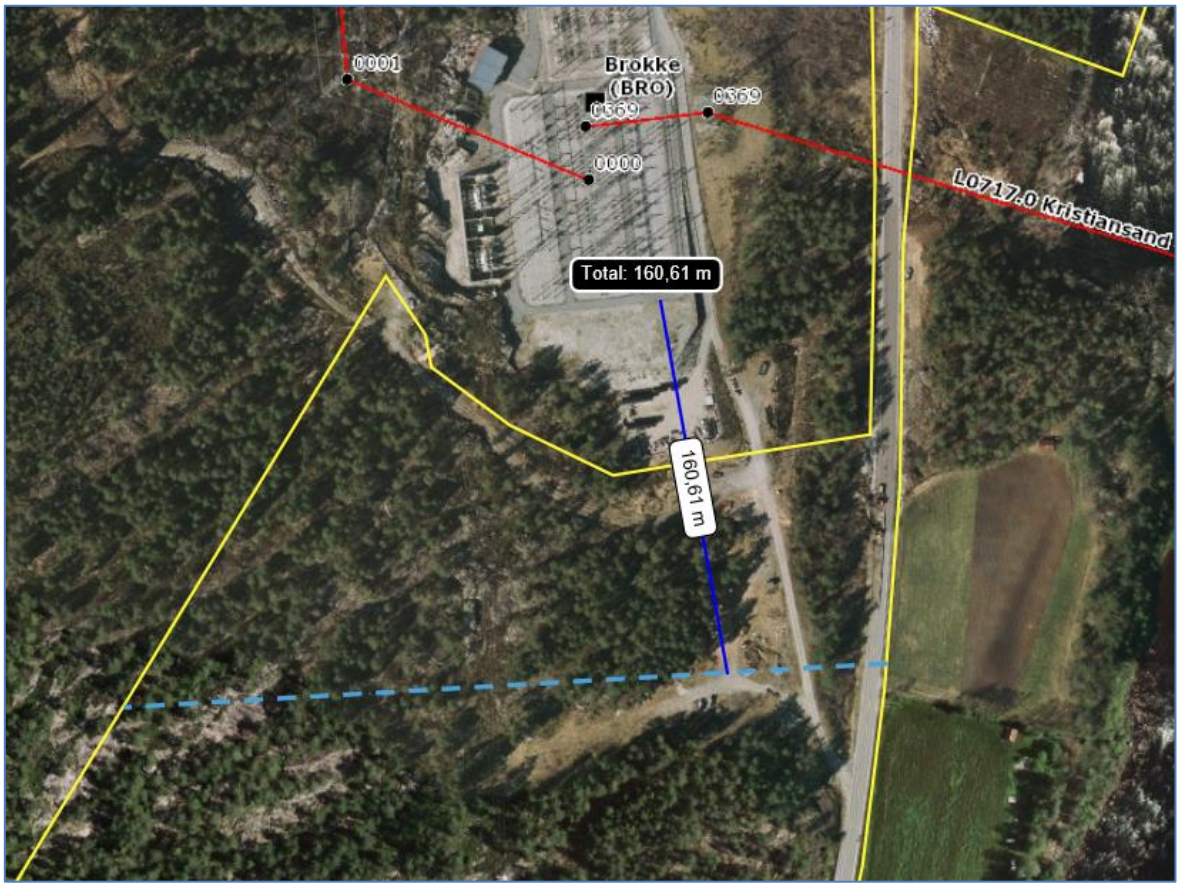

Kartskisse: For å muliggjøre fremtidig utvidelse av Brokke transformatorstasjon ber Statnett om at plangrensen mot transformatorstasjonen i sør trekkes 160 meter fra eksisterende transmisjonsnettanlegg iht. skissen. Dette for å ivareta fremtidig forsyningssikkerhet og kraftbehov for fremtidig kraftkrevende næringsvirksomhet som etableres i Brokke næringspark.

Nytt lufstrekk og ny trase for kabel.
Gnr. 38 bnr. 4 Modølstykket i Fyresdal kommune,

Viser til *Informasjonsbrev til grunneiere som kan bli berørt av tiltaket Molandsmoen transformatorstasjon av 04.07.2025 og telefonsamtale med Even S. Enger den 08.08.25 der han ønsket en samtale om mitt foreløpige svar Epost sendt 04.07.25.*
Han opplyst i løpet av samtale at «Lede as» hadde bestemt seg for hvor trassen for luftstrek skulle gå.

Hvis «Lede as» har bestemt seg hva er da vitsen med høring? Jeg legger til grunn at «trasevalget» ikke er endelig slik at grunneier sine anførsler tas med i vurderingen.

Vi ønsker ikke luftstrek over vår eiendom. Tegning/ situasjonsplan viser 2 luftstrekk på til sammen ca 370 m og en bredde på 31 m og i tillegg alle øvrige rettigheter og plikter i punkt 1 a – i og punkt 2 a-c, og en kabeltrase som er der i dag og som også skal utvides.

Vi har en eiendom på ca 200 dekar og de 3 inngrepene vil forringe vår eiendom vesentlig.

Vi mener at luftstrekkene bør anlegges sør for vår eiendom, da kan begge trassene gå i samme trase og inngrepene blir mindre.
Slik vi har forstått har Fyresdal kommune ervervet naboeiendommen sør for vår eiendom, og da kan luftrasen i sin helhet ligge på kommunal grunn.

Vår konklusjon er:
Vi motsetter oss luftstrekk- trasseer på vår eiendom.

Hvis lufstrekket «***må gå over vår eiendom***» bør den legges lenger sør på eiendommen. Det går en bekk og er en myr lenger sør på eiendommen, som ville være en bedre plassering. Det vil gjøre inngrepet på vår eiendom mindre og lette det linjeryddingsarbeidet som kontinuerlig må utføres.

Vi ønsker en befaring der vi kan påvise alternative løsninger til det som er foreslått fra Ledes side.

Jeg ønsker i den videre prosessen og ha juridisk bistand som betales av Lede as. Jeg ber om bekreftelse på det.

Mvh
Nils Magne Dalene
Mobil: 92 05 81 09
Epost: nmd@gregorius.no

COWI

Postboks 6412 Etterstad
0605 OSLO

Vår ref.	Dykkar ref.	Saksbehandlar	Dato
2025/908-13		Mona Gundersen	22.10.2025

Tilbakemelding begrensa høyring av revidert konsesjonssøknad for ny Molandsmoen koblingsstasjon

Syner til e-post sendt 18.09.2025 der Fyresdal kommune påpeikte ein mangel i konsekvensutgreiing for naturressursar, kap. 5.1.3 Vann.

Det er i konsekvensutgreiinga synt til at brønnar i området er knytt til Telemark Kildevann sin produksjon og av den grunn er vatn til industriell bruk. Av den grunn var det ikkje utført konsekvensutgreiing for drikkevatn.

Vi påpeikte at nokre av desse brønnane er kommunen si drikkevasskjelde og synte til kartutsnitt frå kommunedelplan for Fyresdal sentrum med føresegner.

Vi kan ikkje sjå at det er nokon endring på dette punktet i revidert konsesjonssøknad, vi ber av den grunn om at det blir utført ei konsekvensutgreiing for drikkevatn.

Det visast også til Mattilsynet sitt varsel om fremming av innsigelse av same grunn.

Med venleg helsing

Mona Gundersen
avdelingsingeniør

Dokumentet er sendt elektronisk og har derfor ikkje underskrift

Vedlegg
1 Svar - Konsesjonssøknad Molandsmoen koblings- og trafostasjon
2 FAUNrapport 016-2021 Molandsmoen KU for Naturmangfold.pdf

Mattilsynet

LEDE AS
Postboks 80
3901 PORSGRUNN

Deres ref:
Vår ref: 2025/163772
Dato: 26.10.2025

MATTILSYNET FREMMER INNSIGELSE TIL BEGRENSET HØRING AV REVIDERT KONSESJONSSØKNAD FOR NY KOBLINGSSTASJON PÅ MOLANDSMOEN I FYRESDAL KOMMUNE SAMT LUFTLEDNING FRA BROKKE TIL BJØRGEDALEN I VALLE KOMMUNE

Vi viser til begrenset høring av revidert konsesjonssøknad datert 10.10.2025.

Formålet med prosjektet er å tilrettelegge for nettilknytning og økt kapasitet, i forbindelse med industritilkobling for et nytt datasenter på Molandsmoen i Telemark fylke. Konsesjonssøknaden omhandler ny koblingsstasjon på Molandsmoen i Fyresdal kommune i Telemark fylke, samt luftledning fra Brokke transformatorstasjon til Bjørgedalen koblingsstasjon i Valle kommune i Agder fylke.

Mattilsynet er statlig sektormyndighet for områdene planter, fisk, dyr, mat og drikkevann. I denne saken fremmer vi innsigelse på fagområdet drikkevann.

Vi kan ikke se at det er kommet ny informasjon i saken som endrer vårt grunnlag for innsigelse i begrenset høring av revidert konsesjonssøknad. Innsigelsen oversendes med dette til Lede AS.

MATTILSYNET FREMMER INNSIGELSE

Dere har ikke foretatt konsekvensutredninger som omhandler drikkevannsforsyningene i tiltaksområdet. Drikkevannshensyn er ikke ivaretatt i konsesjonssøknaden.

Mattilsynet
tilsynsdivisjon planter, fôr og drikkevann
avdeling drikkevann sør

Postadresse: Felles postmottak
Postboks 383
2381 BRUMUNDDAL

Tlf: 22 40 00 00
E-post: postmottak@mattilsynet.no
Org.nr: 985399077

GRUNNLAG FOR INNSIGELSE

Drikkevannsforskriften

Drikkevann er en uerstattelig ressurs som må ivaretas med et langsiktig perspektiv. Vi legger følgende bestemmelser i drikkevannsforskriften til grunn for å fremme innsigelse:

- § 1: Beskyttelse av folkehelsen gjennom trygt drikkevann.
- § 4: Forbud mot forurensning av drikkevann, inkludert risiko fra aktiviteter i området. Der det er fastsatt beskyttelsestiltak etter § 12 eller restriksjoner etter § 26, gjelder forbudet brudd på disse.
- §§ 12 og 26: Ansvar for vannverkseiere og kommunen for å sikre beskyttelse og leveringssikkerhet.

Energiloven

I § 2-2 i Energiloven står det at søknaden skal gi de opplysninger som er nødvendig for å vurdere om tillatelse bør gis og hvilke vilkår som skal settes.

Forskrift om konsekvensutredning

I henhold til Forskrift om konsekvensutredning § 10 b og f skal vann vurderes som et kriterium dersom tiltaket kan få vesentlige virkninger for miljø eller samfunn.

HJEMMEL FOR INNSIGELSE

Plan- og bygningsloven

Mattilsynet kan fremme innsigelse til planforslag etter lov om planlegging og byggesaksbehandling (pbl) § 5-4. Vi mener derfor at vi kan fremme innsigelse etter energiloven § 2-2 sjette ledd.

Av pbl § 5-4 første ledd følger det at «Berørt statlig og regionalt organ kan fremme innsigelse til forslag til kommuneplanens arealdel og reguleringsplan i spørsmål som er av nasjonal eller vesentlig regional betydning, eller som av andre grunner er av vesentlig betydning for vedkommende organs saksområde.». Mattilsynet er statlig sektormyndighet for drikkevann med ansvar for å ta vare på nasjonale og regionale føringer i plansaker som kan påvirke drikkevann.

BEGRUNNELSE FOR INNSIGELSE

Konsekvensutredning fagtema naturressurser

Vi mener at det ikke er gjennomført tilstrekkelig konsekvensutredning for drikkevannsforsyningen i området søknaden gjelder for. I konsekvensutredningen står det følgende under tema vann i kap. 5.1.3:

«Undertema vann handler om de vannressursene som ligger i drikkevann og grunnvann. Verdi for vannressurser blir gitt til områder som gir drikkevannsforsyning til større deler av kommuners befolkning, og grunnvannsførende akviferer med god vanngivingsevne.
I nasjonal grunnvannsdatabase Granada er det registrert flere grunnvannsborehull i og nær tiltaksområdet. Flere enkeltbrønner er registrert på tomter nær tiltaksområdene. Disse er registrert som vannforsyning til enkelthusholdninger, samt til industriell bruk. I forhold til industriell bruk er det de gule prikkene i Figur 5-11. Disse er borehull til Telemark Kildevann sitt produksjonsanlegg. Telemark Kildevann produserer vann og brus for det norske og svenske markedet. I forhold til V712 skal bedrifter med egen vannforsyning ikke betraktes på samme måte som øvrige vannforsyningssystem, siden de vanligvis ikke leverer drikkevann til fastboende. Dette kan være campingplasser, hoteller, næringsmiddelprodusenter eller annet næringsliv. Slike vannforsyninger bør antakelig bli vurdert i forbindelse med prissatte konsekvenser.

Enkeltvannsforsyning til husstander gir ikke grunnlag for å verdisette områder i henhold til håndbok V712. Vannressurser blir sett på som å være av ubetydelig verdi innen plan- og influensområde og temaet blir ikke sett på som relevant for videre konsekvensutredning, iht. håndboka.»

Det opplyses at konsekvensutredningen er foretatt etter håndbok V712. I Forskrift om konsekvensutredning § 10, b og f står det at vann skal vurderes i sammenheng med miljø og samfunn. Dette stemmer ikke overens med håndbok V712 der det vurderes at enkeltvannforsyninger ikke er omfattet av konsekvensutredningen.

Vannforsyning til enkeltvannforsyninger kan være fritidsbebyggelse eller fastboende, som må vurderes på lik linje med kommunale vannforsyningssystem som forsyner flere personer. I henhold til drikkevannsforskriften § 4 er det forbudt å forurense drikkevann også enkeltvannforsyning. For den enkelte vil det være stor konsekvensen å miste drikkevannsforsyningen dersom kvaliteten påvirkes negativt som følge av gjennomføringen av tiltaket.

Bedriften Telemark kildevann AS produserer vann og brus for det norske og svenske markedet. Vannet i kildene i området er grunnlaget for deres produksjon. Dersom

gjennomføringen av tiltaket kan påvirke drikkevannskvaliteten til Telemark kildevann AS negativt, vil det få konsekvenser for produksjon av næringsmidler.

Det vil få store konsekvenser for næringsmiddelvirksomheter som hotell, campingplasser eller andre næringsdrivende dersom vannforsyningen blir berørt av tiltaket. For å produsere mat er det et krav at det er tilgjengelig rent drikkevann.

Søknad om anleggskonsesjon, ekspropriasjonstillatelse og forhåndstiltredelse

For området ved Brokke er dagens kraftlinje regulert gjennom gjeldende reguleringsplan "Reguleringsplan 420 kV-linje mellom Skåreheia og Holen, strekninga Juvatn – Juvåsen, planID 88 fra 2008". I Fyresdal er deler av området innenfor reguleringsplanen Molandsmoen industri og friluftsområde, planID 202201 fra 2022.

I kap. 5.3.5 i søknad om anleggskonsesjon står følgende om forholdet til verneområdet: *«Nord for Molandsmoen er området mot elven Dalåi båndlagt som drikkevannskilde for uttak av grunnvann langs elven, med henvisning til drikkevannsforskriften, i Kommunedelplan for Fyresdal sentrum 2006–2020 (Figur 5-10). Deler av båndleggingssonen dekker grunnvannsbrønner som benyttes av Telemark Kildevann AS til produksjon, som er registrert i NGU sin nasjonale grunnvannsdatabase GRANADA».*

I plandokumentene er det ikke oppgitt om det er bestemmelser eller klausulering knyttet til båndleggingssonen for Telemark kildevann AS. Mattilsynet er kjent med at kilden til den kommunale drikkevannsforsyningen til Fyresdal vassverk er i samme område som Telemark kildevann AS. Vi antar at den omtalte båndleggingssonen omfatter både den kommunale vannkilden og Telemark kildevann AS. Den kommunale vannkilden er ikke omtalt, og vi kan ikke se at det er vurdert om den kan bli berørt av tiltaket.

Mattilsynet er fra tilsyn kjent med at vannverket leverer drikkevann til ca. 790 fastboende personer. Fyresdal vassverk leverer drikkevann til Fyresdal sentrum. Vi mener derfor det må gjennomføres en konsekvensutredning.

I Kommuneplanen sin arealdel 2014-2026 står følgende under føresegner og retningslinjer: *«Kap. 6.1.1 Sikringssone for drikkevatn. I området gjeld eigne klausuleringssoner med*

føreskrifter». Mattilsynet mener at «klausuleringssonene med føreskrifter» må være en del at vurderingsgrunnlaget for gjennomføringen av tiltaket.

I søknad om anleggskonsesjon for Molandsmoen koblingsstasjon kap. 6.3 Vurdering av overvann står: *«Avstand til grunnvann er i grunnvannsbrønner tilhørende Telemark Kildevann AS registrert med 3,5 og 4,0 meter fra overflate, i NGU sin kartdatabase Granada».* Oppgitt avstand til kilden 3,5-4,0 meter er nærme kilden. Dersom håndteringen av overvannet skal endres i forbindelse med tiltaket, kan det medføre at kvaliteten på vannet i kilden blir påvirket og bør hensyntas.

Alle vannforsyningssystem, uavhengig av om det er enkeltvannforsyning eller et vannforsyningssystem er omfattet av drikkevannsforskriften § 4. Det er forbudt å forurense drikkevannet. Forbudet omfatter alle aktiviteter som medfører fare for at drikkevannet blir forurenset, fra vanntilsigsområdet til tappepunktene. Forbudet gjelder også brudd på fastsatte hensynssonebestemmelser.

Alle tiltak i området rundt vannkilden (nedbørfeltet) kan føre til at skadelige stoffer renner ned i vannet. Derfor bør man være svært forsiktig med å gjøre inngrep i slike områder. Selv om ett enkelt tiltak kanskje ikke virker farlig, kan mange små tiltak til sammen føre til at vannkvaliteten blir dårligere. Dette kalles samlet eller «akkumulert» forurensning.

HVA MÅ TIL FOR Å INNFRI INNSIGELSEN

-Mattilsynet krever at det foretas konsekvensutredninger som omfatter drikkevannsforsyningene i tiltaksområdet. Drikkevannsforsyningen til Fyresdal vassverk, Telemark kildevann og enkeltvannforsyninger må vurderes i konsekvensutredningen for å unngå at gjennomføring av tiltaket skal påvirke kvaliteten på drikkevannet negativt.
-Søknad om konsesjon må omtale og ivareta drikkevannskildene i tiltaksområdet mot forurensning.

Med hilsen
Mattilsynet, tilsynet

Eli Marie Thompson
seniorinspektør

Jorunn Aasgaard Grini
avdelingsleder

Dokumentet er godkjent elektronisk / This document has been electronically approved

Kopi til:

NORGES VASSDRAGS- OG ENERGIDIREKTORAT (NVE)

COWI AS AVD STAVANGER

STATSFORVALTEREN I AGDER

STATSFORVALTEREN I VESTFOLD OG TELEMARK

VALLE KOMMUNE

FYRESDAL KOMMUNE

Mattilsynet

COWI AS AVD STAVANGER
Postboks 8034
4068 STAVANGER

Deres ref:
Vår ref: 2025/163772
Dato: 07.11.2025

INNSIGELSEN VIL BLI LØST

Vi viser til brev fra COWI AS, datert 30.10.2025.

Mattilsynet fremmet innsigelse i brev datert 9.10.25 til høring av konsesjonssøknad for ny koblingsstasjon på Molandsmoen i Fyresdal kommune samt luftledning fra Brokke til Bjørgedalen i Valle kommune. Ny innsigelse ble fremmet til begrenset høring datert 26.10.25 av revidert konsesjonssøknad på Molandsmoen i Fyresdal kommune samt luftledning fra Brokke til Bjørgedalen i Valle kommune.

I tilbakemeldingen fra Cowi AS er konsesjonssøknaden, konsekvensutredning for tema naturressurser, avbøtende tiltak og restriksjonsområder vist i detaljplankart oppdatert med informasjonen om offentlige drikkevannskilder, og avbøtende tiltak for å unngå forurensning av drikkevannskildene.

Følgende avbøtende tiltak er foreslått i konsesjonssøknaden og detaljplanen:

- I området som Telemark Kildevann og Fyresdal kommune har vannuttak blir det lagt på et klausuleringsområde for å verne om disse.
- Det anbefales at det ikke utføres anleggsarbeid i særlig nedbørsrike perioder.
- En anleggsveg som var planlagt nær vannuttak nord for Dalåi er justert slik at denne ikke lenger går nær vannuttaket, for å redusere sannsynlighet for ulykker.
- Olje, pesticider, og øvrige kjemikalier skal ikke lagres innenfor områdene.
- For permanente installasjoner, som utstyr med isolerende væsker og oljefylte transformatorer med oljevolum mer enn 1000 l, er det krav til etablering av oljegrube, for å unngå forurensning til omgivelser.

Vi mener at de avbøtende tiltakene som er planlagt og oppdatering av plandokumentene vil ivareta vannforsyningen til kommunen og kilden til Telemark Kildevann samt bidra til å sikre taksområdet mot forurensning.

Vi mener at innsigelsen vil bli løst om tiltakene som er planlagt og beskrevet i brev av 30. oktober 2025 med tilhørende vedlegg blir gjennomført.

Vi ber om å bli orientert i det videre planarbeidet.

Med hilsen
Mattilsynet, tilsynet

Eli Marie Thompson
seniorinspektør

Jorunn Aasgaard Grini
avdelingsleder

Dokumentet er godkjent elektronisk / This document has been electronically approved

Kopi til:
LEDE AS
STATSFORVALTEREN I AGDER
STATSFORVALTEREN I VESTFOLD OG TELEMARK
FYRESDAL KOMMUNE SEKTOR FOR PLAN OG TEKNIKK
VALLE KOMMUNE

AGDER
fylkeskommune

COWI AS
Postboks 6412 Etterstad
0605 OSLO

Dato: 27.10.2025
Vår ref: 25/19803-7
Deres ref:
Saksbeh.: Anna Despard Asgard

Høringssvar: revidert søknad Brokke - Bjørgedalen

Viser til mottatt høring fra nettselskapet Lede AS, som ønsker å søke Norges vassdrags- og energidirektorat (NVE) om anleggskonsesjon for nettanlegg for å etablere ny koblingsstasjon på Molandsmoen i Fyresdal kommune, samt ny 132 kV luftledning fra Brokke transformatorstasjon til Bjørgedalen koblingsstasjon i Valle kommune.

Bakgrunn for søknaden er å etablere direkte 132 kV forbindelse fra Brokke i Agder til Molandsmoen i Telemark, med formål å sikre energiforsyning til nytt datalagringsanlegg i Fyresdal kommune.

Agder fylkeskommune uttaler seg til mottatt dokumentasjon knyttet til ny luftledning Brokke – Bjørgedalen, samt generelt om tiltaket. Henvendelsen er behandlet adminstrativt.

Agder fylkeskommune ble invitert på befaring i Brokke for å få synliggjort omfanget av tiltaket, som søker mener er mindre omfattende enn fylkeskommunens forrige uttalelse gir inntrykk av. Vi takket nei til slik befaring ut ifra kapasitetshensyn. Det ble i ettertid gjennomført konstruktivt og informativt nettmøte med tiltakshaver.

I møtet viste søker til at ønske om såkalt hurtigsporbehandling ikke er av avgjørende betydning, men at man mener tiltaket er av en slik art at det bør tas opp til vurdering hos NVE om det er kvalifisert til hurtigspor.

Agder fylkeskommune opprettholder i denne høringsrunden sin uttalelse fra forrige runde knyttet til omfanget av søknaden, og at det er til dels svært omfattende, med potensielt store virkninger. Dette selv om konsekvensutredning og naturkartlegging ser ut til å være forbedret.

Ønsket om å øke overføringskapasitet mellom Brokke transformatorstasjon i Valle, og ny koblingsstasjon i Fyresdal kommune for å drifte et datasenter plassert i Telemark med opp mot 140 MW forbruk, bør gjøres gjenstand for politisk behandling.

Fylkeskommunen opprettholder sin oppfordring til NVE om at dersom man mot formodning innvilger hurtigsporbehandling, ønsker fylkeskommunen i Agder søknaden til ny vurdering, med formål å fremme saken for behandling i fylkesutvalget.

Med hilsen

Ingvild Nina Skjong
Avdelingsleder
Avdeling for samfunn, plan og miljø

Anna Despard Asgard
Rådgiver miljø- og energisaker
Avdeling for samfunn, plan og miljø

Brevet er godkjent elektronisk.

Mottakere: COWI AS
COWI AS v/ Adam Alfred Brennhaugen

Kopi til: VALLE KOMMUNE

Adam Alfred Brennhaugen

From: Andersen, Lena Haugan <Lena.Haugan.Andersen@avinor.no>
Sent: torsdag 30. oktober 2025 12:41
To: Adam Alfred Brennhaugen
Subject: Konsesjonssøknad for ny Molandsmoen koblingsstasjon - Ny 132 kV luftledning fra Brokke til Bjørgedalen - Fyresdal og Valle kommuner - Lede AS - Begrenset høring av revidert konsesjonssøknad - Uttalelse fra Avinor

You don't often get email from lena.haugan.andersen@avinor.no. Learn why this is important

Hei,

Etablering av ny koblingsstasjon på Molandsmoen og ny 132 kV ledningstrase mellom Brokke og Bjørgedalen vil ikke ha noen negative konsekvenser på Avinor/Avinor Flysikring sine tekniske systemer, hverken på navigasjons-, kommunikasjons - eller overvåkningsanlegg.

Dette med henvisning til ICAO EUR DOC 015.

Med vennlig hilsen
Lena Haugan Andersen
Seniorrådgiver masterplaner, seksjon Masterplan, flyplassutforming og kapasitet

Bærekraft, tekonologi- og infrastrukturutvikling

lena.haugan.andersen@avinor.no
Mob: +47 922 15 804
Tlf: +47 67 03 00 00
Dronning Eufemiasgate 6
0191 OSLO
Postboks 150, 2061 Gardermoen

www.avinor.no

Fra: Adam Alfred Brennhaugen <ADBN@COWI.COM>
Sendt: fredag 10. oktober 2025 15:40
Emne: Begrenset høring av revidert konsesjonssøknad for ny Molandsmoen koblingsstasjon

Some people who received this message don't often get email from adbn@cowi.com. Learn why this is important

Til berørte grunneiere, rettighetshavere, nettselskap, offentlige myndigheter og interessenter

I henhold til energiloven § 3-1 vil nettselskapet Lede AS søke Norges vassdrags- og energidirektorat (NVE) om anleggskonsesjon for nettanlegg for å etablere ny koblingsstasjon på Molandsmoen i Fyresdal kommune, samt ny 132 kV luftledning fra Brokke transformatorstasjon til Bjørgedalen koblingsstasjon i Valle kommune.

I forbindelse med behandlingsprosessen var søknaden på høring i perioden 1. juli til 10. oktober. I høringsperioden kom det inn flere merknader, og søknaden er justert etter disse. Den reviderte søknaden, inkludert konsekvensutredning for tema naturmangfold, legges nå ut på en begrenset høring, med frist for sende inn merknader innen 31. oktober.

Gjennom høring av konsesjonssøknaden ønsker vi å motta synspunkter på planene, og forslag til tiltak som kan redusere negative virkninger.

Søknaden er tilgjengelig på Lede sine nettsider lede.no, under fanen *Om lede*, *Prosjekter*, eller ved å trykke direkte på lenken: https://lede.no/prosjekter/molandsmoen-koblingsstasjon

Lede AS er tiltakshaver for anleggene, og COWI AS bistår som konsulent.

For ytterligere informasjon om konsesjonssøknaden og høringen, se vedlagt høringsbrev.

Med vennlig hilsen

Adam Alfred Brennhaugen
Arealplanlegger
Transportation and Spatial planning, Stavanger

COWI AS (NO)
Company Reg. no.: 979364857
Besøksadresse: Richard Johnsens gate 12, 4021 Stavanger
Post: Postboks 8034, 4068 Stavanger
Norge

Direkte: +47 46878909
Telefon sentralbord: 02694
E-post: ADBN@COWI.COM
Nettside: WWW.COWI.COM

COWI handles personal data as stated in our Privacy Notice.

Statnett

30.10.2025
Statnett.no

COWI AS (NO)

Bjørg Bogstrand
bjorg.bogstrand@statnett.no
Vår ref: 2025/1373-3
Deres ref:

Begrenset høring - Revidert konsesjonssøknad for ny Molandsmoen koblingsstasjon - Lede AS - Frist 31.10.2025
Statnett viser til brev datert 10.10.2025 vedrørende konsesjonsøknad ny Molandsmoen koblingstasjon.

Statnetts merknad til konsesjonssøknad

Anleggenes funksjonsegenskaper er gjenstand for offentlig rettslig vedtak av systemansvarlig iht. forskrift om systemansvaret §14. Anleggene tillates ikke idriftsatt uten slikt vedtak, ref. veiledning gitt på våre nettsider[1]

Konsesjonær har ansvaret for å avklare anleggenes funksjonalitetsegenskaper før anleggene settes i bestilling, det vil si i god tid før planlagt idriftssettelse. Statnett er i dialog med Lede angående fuksjonalitetsegenskaper.

Er det spørsmål knyttet til Statnetts høringsuttalelse eller andre forhold det ønskes informasjon om kan saksbehandler Bjørg Bogstrand kontaktes.

Med vennlig hilsen

Bjørg Bogstrand
Planansvarlig sørøst
Regionale planer Vest og Sør

[1] https://www.statnett.no/for-aktorer-i-kraftbransjen/systemansvaret/praktisering-av-systemansvaret/soknad-om-idriftsettelse-av-anlegg-fos-14/

Adam Alfred Brennhaugen

From: Malkomsen, Olav <olav.malkomsen@statsforvalteren.no>
Sent: torsdag 30. oktober 2025 13:53
To: Adam Alfred Brennhaugen
Cc: Ottersen, Lene; firmapost@lede.no
Subject: Ingen vesentlige merknader - Begrenset høring - revidert søknad - Lede AS - Molandsmoen koblingsstasjon - Fyresdal - konsesjon - deres ref. ADBN

You don't often get email from olav.malkomsen@statsforvalteren.no. Learn why this is important

Vi viser til oversendelse datert 10.10.2025, begrenset høring av konsesjonssøknad for ny Molandsmoen koblingsstasjon i Fyresdal kommune.

Vi har gått gjennom oversendt sak og har ingen ytterligere merknader, og viser for øvrig til vår uttalelse i saken datert 09.09.2025. Vi synes imidlertid det er veldig positivt at det opplyses i oversendelsen at vår anbefaling om å utstyre nye linjer med fugleavvisere blir tatt med i konsesjonssøknaden som et av flere avbøtende tiltak for å ta vare på fuglelivet i området.

Med vennlig hilsen

Olav Malkomsen
seniorrådgiver

Statsforvalteren i Vestfold og Telemark

Telefon: 33 37 11 07
E-post: olav.malkomsen@statsforvalteren.no
Web: www.statsforvalteren.no/vt

Sakshandsamar: Jørgine Sofie Mosdøl
E-postadresse: jorgine.sofie.mosdol@otrakraft.no
Direkte tlf: 951 72 235
Kopi til:
Vår dato: 31.10.2025
Deres referanse: ADBN/A288744
Deres dato: 31.10.2025

Lede AS
Postboks 80
3901 PORSGRUNN

Brev sendt per epost til: firmapost@lede.no

TILLEGGSUTTALE VEDR. KONSESJONSSØKNAD FOR NY MOLANDSMOEN KOBLINGSSTASJON

På grunn av utsatt frist og ny informasjon, ønsker Otra Kraft DA å komme med en tilleggsuttale vedr. konsesjonssøknad for ny Molandsmoen koblingsstasjon.

I forbindelse med dokumenter vedr. grunneieravtale, mottok vi et oversiktskart der nødvendige detaljer ikke kom fram. Vi ba derfor om å få tilsendt et mer detaljert kart. På det kartet kommer det frem at klausuleringsbeltet er i konflikt med to av våre beredskapsbygg; se utklipp av kart nedenfor (postmottaksbygg ikke medregnet):



Det ene beredskapsbygget er et eksisterende bygg (nord for linjetrase) og det andre beredskapsbygget er et bygg der byggeprosessen er i gang (sør for linjetrase). Vi har tegnet dette bygget inn for hånd på utklipp over.

Sensitivity: Internal

Vi mener at problemet med klausuleringsbeltet har blitt kommunisert tidligere og vi har fått lovnad om at beltet ikke skal komme i konflikt med våre bygg.
Vår oppfatning var at det skulle være mulig å bygge denne linja uten å komme i konflikt med våre bygg (med unntak av postmottak-bygget); både eksisterende og planlagt. Et belte som strekker seg inn på byggene, der disse byggene er av vesentlig karakter (beredskapsbygg), vurderer vi som vanskelig å kombinere med funksjonen til byggene – siden disse byggene skal være en støttefunksjon for høyt klassifiserte anlegg (etter kraftberedskapsforskriften). Vi ser også at klausuleringsbeltet vil gjøre laste/losse-operasjoner i tilknytning til vårt nye beredskapslager vanskelig/tungvint (tidvis umulig).

Vi har lagt det overforstående frem for Lede v/Marte Vadem, og det ble derfra foreslått å dele opp beltet i to soner; en sikkerhetssone og en risikosone, der risikosonen vil være absolutt og ikke tillate noen form for bygg eller aktivitet, mens sikkerhetssonen kan ha spesifikke dispensasjoner.

Per nå har ikke vi sett hvordan de ulike sonene vil påvirke byggene våre. Vårt utgangspunkt er at dette er en uheldig løsning for oss, og heller ikke det vi ble enige om tidligere, i avklaringsprosessen.

Vi forutsetter at linja med klausuleringsbeltet blir plassert slik at det ikke kommer i konflikt med våre bygg. Vi minner samtidig på at bruk av kabel eller avgangen Glitre Nett har fra T5, løser disse problemene på en mer elegant og fremtidsrettet måte. Det virker som at disse alternativene ikke er vurdert i detalj sett opp mot ulempene dette tiltaket medfører for grunneier.

Med vennleg helsing
Otra Kraft DA

Jørgine Sofie Mosdøl
Sjefingeniør bygg, eigedom og vassdrag

Dokumentet sendas utan underskrift. Det er godkjent i henhald til interne rutiner

Sensitivity: Internal

Til Cowi
Richard Johnsens gate 12
4021 Stavanger

Rysstad 30/10-25

Merknad til Utvida høring av konsesjonssøknad for ny Molandsmoen koblingsstasjon Frå Kirsten Bråten Berg 64/1 og Bergsam Eigedom AS

Som grunneigar, brukar og utviklar av berørt område på 64/1 i Valle Kommune har me merknader også til den utvida høringa av konsesjonssøknaden, der me og viser til tidlegare innsedt høyringsuttale .

Tracevalg og luftlinje ved Brokke kraftstasjon .

-Planlagte linjetrace frå Brokke kraftstasjon til Bjørgedalen koblingsstasjon går over vår eigedom G. Nr 64 Br. Nr 1 i 4221 Valle Kommune .
Det er i revidert søknad ikkje hensynteke forhold til næringsareal og tiltak for og ivaretake dette som me kan sjå. Dette meiner me er essensielt for at ikkje tiltaket skal store og omfattande konsekvenser for framtidig utnyttelse av arealet , og dei ressursane og verdiskapninga me har lagt ned fram til d.d. på området.

Tilkobling av auka forbruk i Setesdal .

- Det er for oss kjent at tilkobling til bryterfelt 132Kv sjå Otra Kraft / Glitre nett vil gje framtidige negative konsekvensar for auka uttak og produksjon i Valle Kommune .
  NVE må ettter vår meining krevje i konsesjonsbehandling , at utbyggjar legg tilrette for nye tilkoblingar , og at anlegget som omsøkt vert tipassa dette . Det vil etter all sansynlegheit medføre at framtidig vedlikehald på Brokke, nye brytarfelt og , eller tilkobling av linjer må byggjast utanfor det eksisterande koblingsanlegget på grunn av begrensa plass sjå Otra Kraft. Dette vil kanskje medføre at endå meir av vårt, eller andres areal i nærheiten til anlegget , i framtida må båndleggast eller nedbyggjast ytterlegare . Dette er noko ein kan begrense eller minimere om ein legg forholda tilrette ved konsesjonsøknad og behandling -
  Statnett har allereie signalisert eitt behov for omfattande mengde areal til 420kv (Viser til tidlegare innsendt vedlegg)

  Areala rundt Brokke kraftsasjon som kan vere aktuelle for ytterlegare koblingsanlegg eller transformatorar er fort begrensa , på grunn av at store deler av dalbotnen og areala rundt er omfatta av både flaum og rasfare.

Me meier at ei tilkobling for ny linje , og framtidige konsekvensar både med og utan tilrettelegging for auka forbuk, burde vore vurdert grundig i konsekvensutgreiingane for landskap , samfunn Friluftsliv , og naturmangfold . Og at tilrettelegginga bør vere eitt krav til utbyggjar frå NVE .

Merkader til konsekvensutgreiing Naturmangfald og Villrein .

Me stiller oss undrande til at ikkje forholdet til Villrein er betre kartlagt og utgreidd som fylgje av auka, eller utvida bruk av den eksistrerande linje frå Bjørgedalen koblingsstasjon , og gjennom Setesdal Austhei Villreinområde.
Innbyggarane i Setesdal har allereie stor grad av begrensning i bruk av heiane, på grunn av villrein , og tiltak som dette vil påverke lokalsammfunnet med ytterlegare negative konsekvensar , eller pålegg om kompenserande tiltak andre stader .
Dersom denne uitbyggjinga ikkje vert realsiert , som omsøkt ,vil ein kunne anta att alternativet kunne vore sanering av den gamle 132Kv linja austover .
Dette vil kanskje betre levrekår for villreinen og vere eitt enkelt tiltak innanfor rimelieg tidshorisont , sidan linja antageleg er mogen for utskifting eller betydelege utbetringar .
Konsekvensutgreiiinga ville antageleg sett heilt annleis ut om ein skulle ta med denne eksisterande linja , og me går ut i frå at NVE eller utbyggjar unsersøkjer mulegheitene for andre tracear og føringsvegar for straum til Molansdsmoen før ein legg opp til framtidig bruk av den gamle linja , om det viser seg og vere unødvendig .

.

Merknaden er sendt på vegne av :
-Grunneigar 64/1 Nomeland – Kirsten Bråten Berg - Olav Berg og Sigrid Berg.
-Eigedomsutviklar og forslagsstillar Plan , Bergsam Eigedom as Org . 820 478 282

Med helsing og Fullmakt.
Olav Berg .
C/O Bergsam Eigedom as .
Setesdalsvegen 3432
4748Rysstad
o-b-berg@nnline.no
Tlf 90934252