Monomaster Refsdal-Modalen

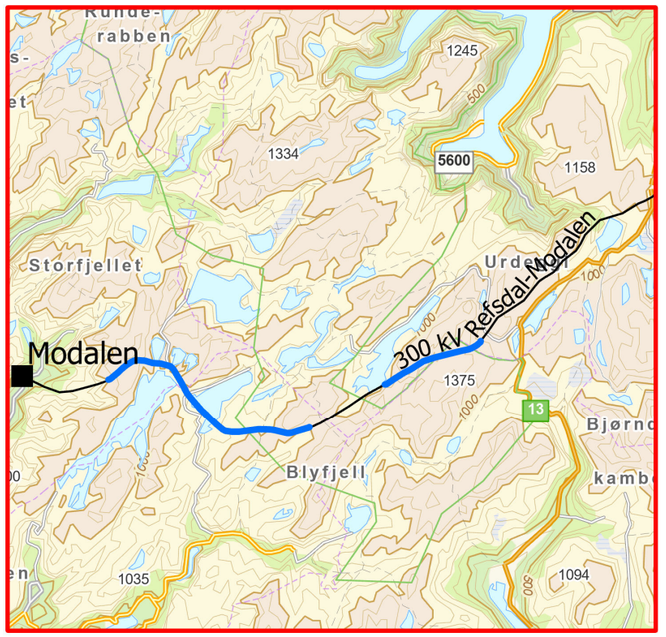

Tegnforklaring

- 300 kV Refsdal-Modalen
- Nærliggende transmisjonsnett
- Trase, stolperekke A
- Trase, stolperekke B
- Planlagt transportvei
- Midlertidig riggplass
- Eksisterende klausuleringsbelte
- Klausuleringsbelte monomaster
- Stølsheimen landskapsvernområde
- Kalvingsområde villrein
- Begrenset anleggsaktivitet

Rev.	Utgivelse-/rev.beskrivelse	Utarbeidet	Kontrollert (SN)	Godkjent	Dato
		mariesu			**01.07.2025**

Tittel: Monomaster Refsdal-Modalen	Målestokk: 1:141 522
	Koordinatsystem: **ETRS 1989 UTM Zone 33N**
Byggherre: **Statnett**	Høydereferanse: **NN2000**
	Format:
Gradering: **Åpen informasjon**	Side 1 av 16
Erstatter dokument:	

Monomaster Refsdal-Modalen

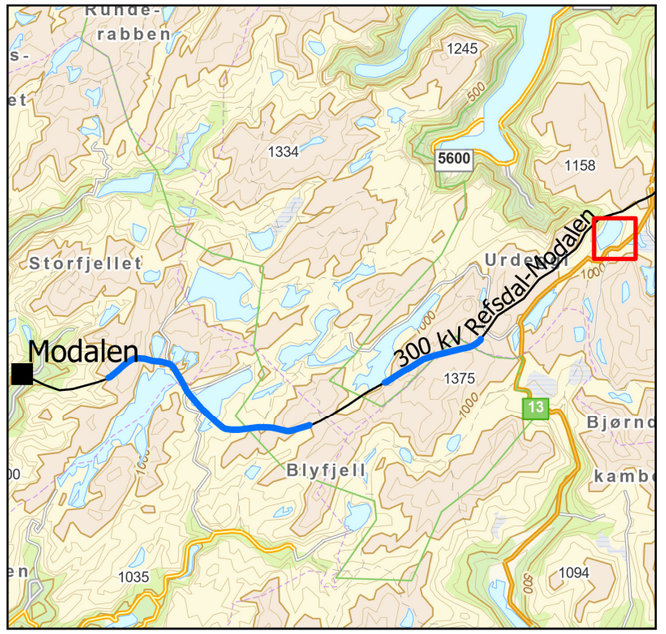

Tegnforklaring

- 300 kV Refsdal-Modalen
- Planlagt transportvei
- Midlertidig riggplass
- Eksisterende klausuleringsbelte
- Stølsheimen landskapsvernområde
- Kalvingsområde villrein

Rev.	Utgivelse-/rev.beskrivelse	Utarbeidet	Kontrollert (SN)	Godkjent	Dato
		mariesu			**01.07.2025**

Tittel: Monomaster Refsdal-Modalen	Målestokk: 1:6 775
	Koordinatsystem: **ETRS 1989 UTM Zone 33N**
Byggherre: **Statnett**	Høydereferanse: **NN2000**
	Format:
Gradering: **Åpen informasjon**	Side 2 av 16
Erstatter dokument:	

Monomaster Refsdal-Modalen

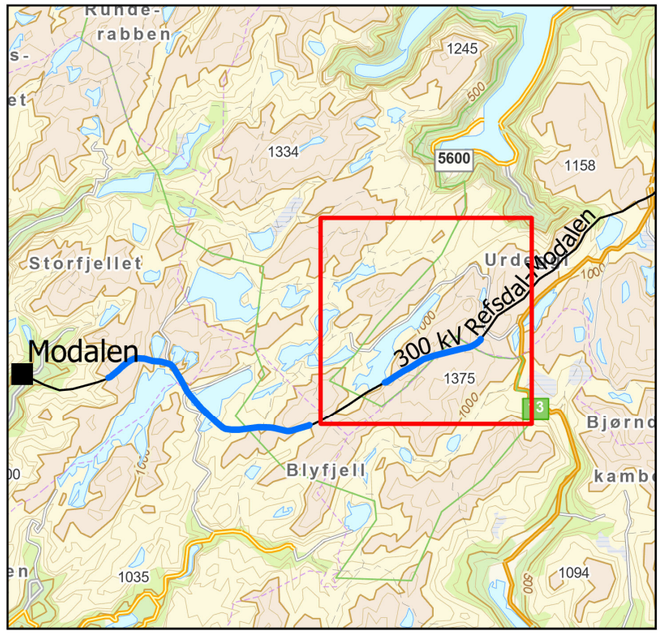

Tegnforklaring

- 300 kV Refsdal-Modalen
- Trase, stolperekke A
- Planlagt transportvei
- Midlertidig riggplass
- Eksisterende klausuleringsbelte
- Klausuleringsbelte monomaster
- Støslsheimen landskapsvernområde
- Kalvingsområde villrein

Rev.	Utgivelse-/rev.beskrivelse	Utarbeidet	Kontrollert (SN)	Godkjent	Dato
		mariesu			**01.07.2025**

Tittel: Monomaster Refsdal-Modalen	Målestokk: 1:34 460
	Koordinatsystem: **ETRS 1989 UTM Zone 33N**
Byggherre: Statnett	Høydereferanse: **NN2000**
	Format:
Gradering: **Åpen informasjon**	Side 3 av 16
Erstatter dokument:	

Monomaster Refsdal-Modalen

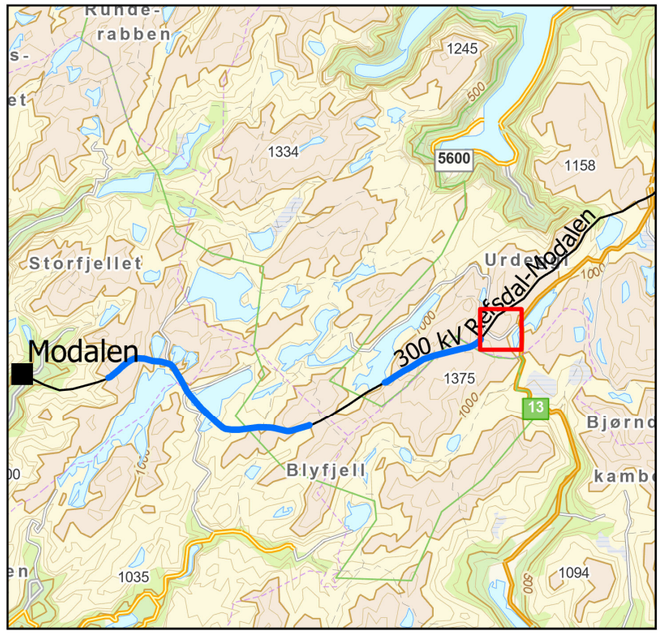

Tegnforklaring

- 300 kV Refsdal-Modalen
- Trase, stolperekke A
- Planlagt transportvei
- Midlertidig riggplass
- Eksisterende klausuleringsbelte
- Klausuleringsbelte monomaster
- Stølsheimen landskapsvernområde
- Kalvingsområde villrein

Rev.	Utgivelse-/rev.beskrivelse	Utarbeidet	Kontrollert (SN)	Godkjent	Dato
		mariesu			**01.07.2025**

Tittel: Monomaster Refsdal-Modalen	Målestokk: 1:6 775
	Koordinatsystem: **ETRS 1989 UTM Zone 33N**
Byggherre: **Statnett**	Høydereferanse: **NN2000**
	Format:
Gradering: **Åpen informasjon**	Side 4 av 16
Erstatter dokument:	

Monomaster Refsdal-Modalen

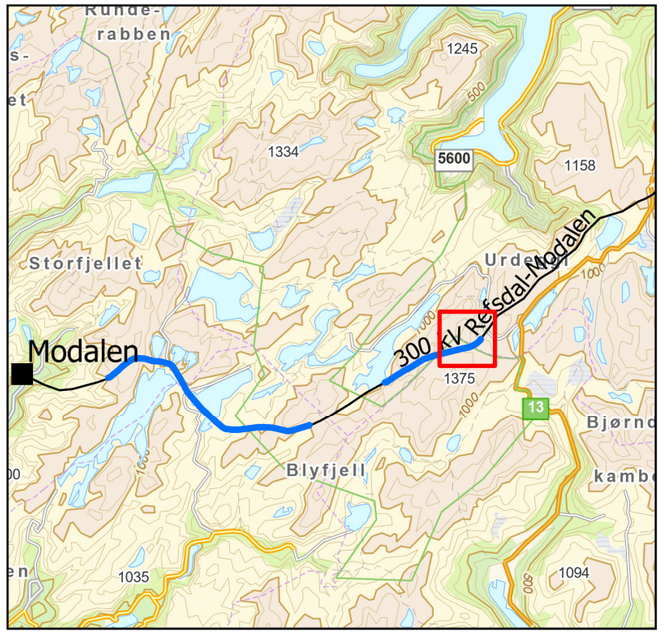

Tegnforklaring

- 300 kV Refsdal-Modalen
- Trase, stolperekke A
- Planlagt transportvei
- Midlertidig riggplass
- Eksisterende klausuleringsbelte
- Klausuleringsbelte monomaster
- Stølsheimen landskapsvernområde
- Kalvingsområde villrein

Rev.	Utgivelse-/rev.beskrivelse	Utarbeidet	Kontrollert (SN)	Godkjent	Dato
		mariesu			**01.07.2025**

Tittel: Monomaster Refsdal-Modalen	Målestokk: 1:9 034
	Koordinatsystem: **ETRS 1989 UTM Zone 33N**
Byggherre: Statnett	Høydereferanse: **NN2000**
	Format:
Gradering: **Åpen informasjon**	Side 5 av 16
Erstatter dokument:	

Monomaster Refsdal-Modalen

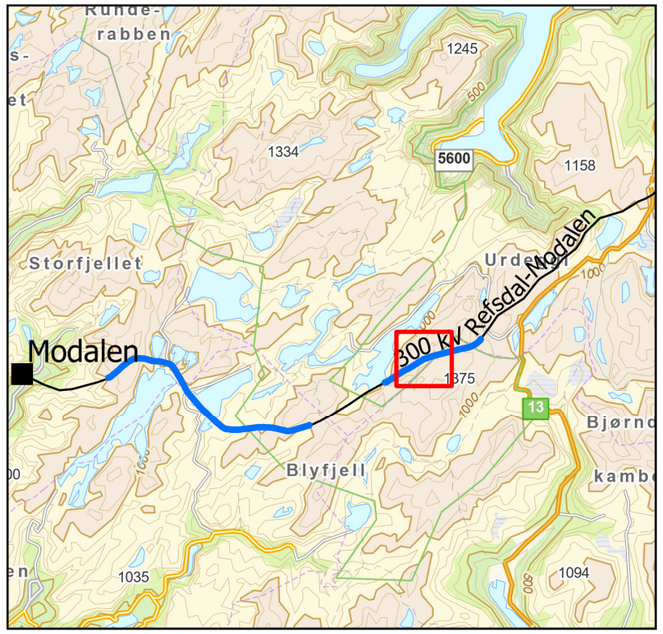

Tegnforklaring

- 300 kV Refsdal-Modalen
- Trase, stolperekke A
- Midlertidig riggplass
- Eksisterende klausuleringsbelte
- Klausuleringsbelte monomaster
- Stølsheimen landskapsvernområde
- Kalvingsområde villrein

Rev.	Utgivelse-/rev.beskrivelse	Utarbeidet	Kontrollert (SN)	Godkjent	Dato
		mariesu			**01.07.2025**

Tittel: Monomaster Refsdal-Modalen	Målestokk: 1:9 034
	Koordinatsystem: **ETRS 1989 UTM Zone 33N**
Byggherre: Statnett	Høydereferanse: **NN2000**
	Format:
Gradering: **Åpen informasjon**	Side 6 av 16
Erstatter dokument:	

Monomaster Refsdal-Modalen

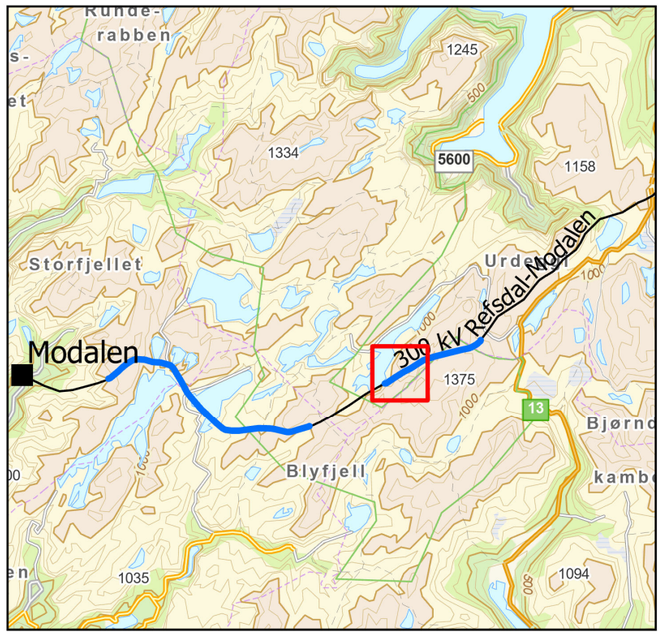

Tegnforklaring

- 300 kV Refsdal-Modalen
- Trase, stolperekke A
- Planlagt transportvei
- Midlertidig riggplass
- Eksisterende klausuleringsbelte
- Klausuleringsbelte monomaster
- Stølsheimen landskapsvernområde
- Kalvingsområde villrein

Rev.	Utgivelse-/rev.beskrivelse	Utarbeidet	Kontrollert (SN)	Godkjent	Dato
		mariesu			**01.07.2025**

Tittel:
Monomaster Refsdal-Modalen

Målestokk: 1:9 034

Koordinatsystem:
ETRS 1989 UTM Zone 33N

Byggherre:
Statnett

Høydereferanse:
NN2000

Format:

Gradering:
Åpen informasjon

Erstatter dokument:

Monomaster Refsdal-Modalen

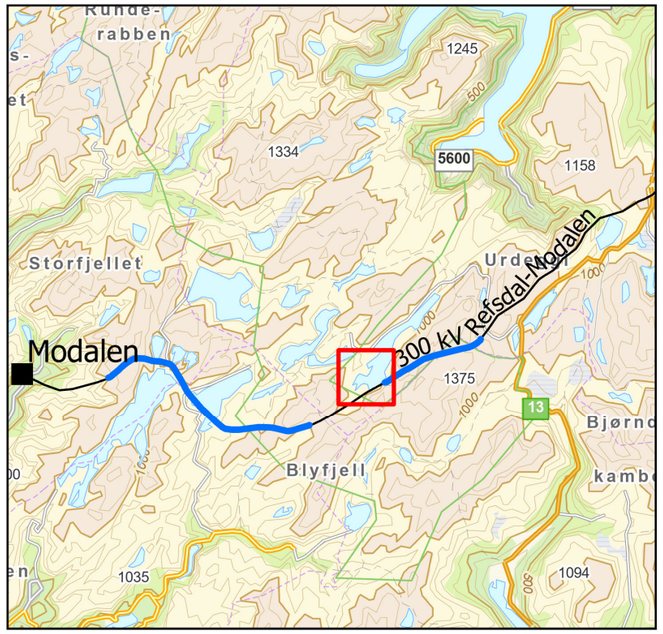

Tegnforklaring

- 300 kV Refsdal-Modalen
- Trase, stolperekke A
- Planlagt transportvei
- Midlertidig riggplass
- Eksisterende klausuleringsbelte
- Klausuleringsbelte monomaster
- Stølsheimen landskapsvernområde
- Kalvingsområde villrein

Rev.	Utgivelse-/rev.beskrivelse	Utarbeidet	Kontrollert (SN)	Godkjent	Dato
		mariesu			**01.07.2025**

Tittel: Monomaster Refsdal-Modalen	Målestokk: 1:9 034
	Koordinatsystem: **ETRS 1989 UTM Zone 33N**
Byggherre: **Statnett**	Høydereferanse: **NN2000**
	Format:
Gradering: **Åpen informasjon**	Side 8 av 16
Erstatter dokument:	

Monomaster Refsdal-Modalen

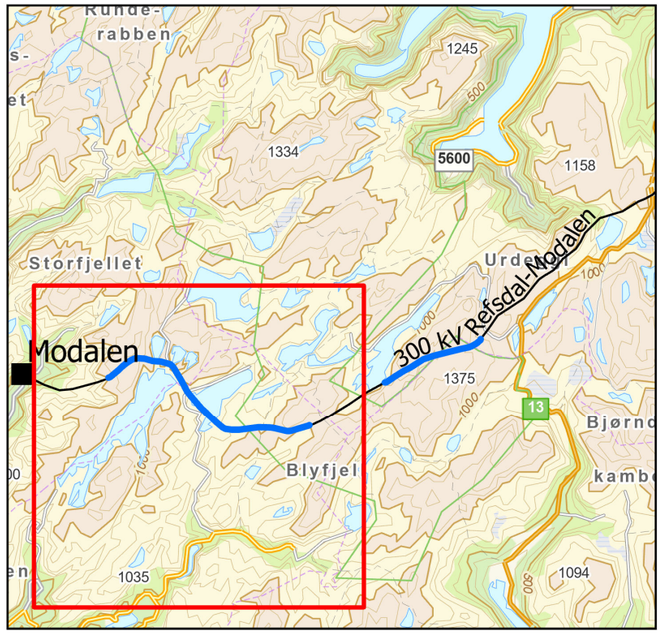

Tegnforklaring

- 300 kV Refsdal-Modalen
- Nærliggende transmisjonsnett
- Trase, stolperekke B
- Planlagt transportvei
- Midlertidig riggplass
- Eksisterende klausuleringsbelte
- Klausuleringsbelte monomaster
- Stølsheimen landskapsvernområde
- Kalvingsområde villrein

Rev.	Utgivelse-/rev.beskrivelse	Utarbeidet	Kontrollert (SN)	Godkjent	Dato
		mariesu			**01.07.2025**

Tittel: Monomaster Refsdal-Modalen

Målestokk: 1:53 844

Koordinatsystem: **ETRS 1989 UTM Zone 33N**

Byggherre: Statnett

Høydereferanse: **NN2000**

Format:

Gradering: **Åpen informasjon**

Erstatter dokument:

Monomaster Refsdal-Modalen

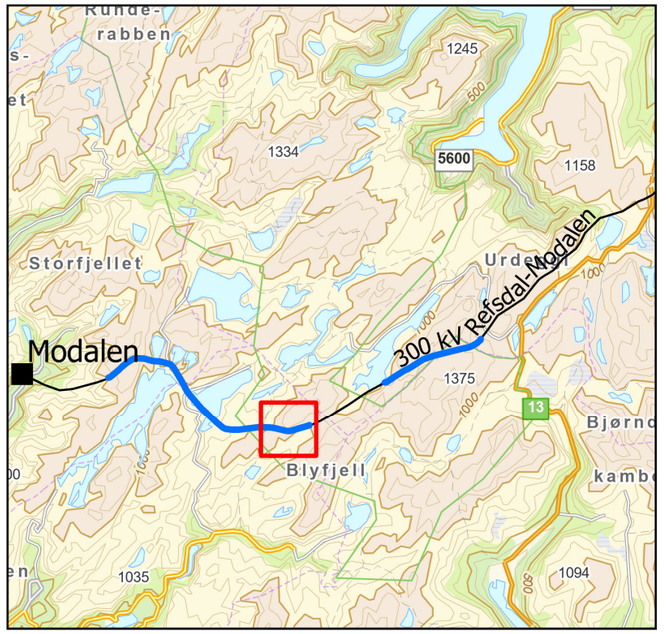

Tegnforklaring

- 300 kV Refsdal-Modalen
- Trase, stolperekke B
- Midlertidig riggplass
- Eksisterende klausuleringsbelte
- Klausuleringsbelte monomaster
- Stølsheimen landskapsvernområde
- Kalvingsområde villrein

Rev.	Utgivelse-/rev.beskrivelse	Utarbeidet	Kontrollert (SN)	Godkjent	Dato
		mariesu			**01.07.2025**

Tittel: Monomaster Refsdal-Modalen	Målestokk: 1:9 034
	Koordinatsystem: **ETRS 1989 UTM Zone 33N**
Byggherre: **Statnett**	Høydereferanse: **NN2000**
	Format:
Gradering: **Åpen informasjon**	Side 10 av 16
Erstatter dokument:	

Monomaster Refsdal-Modalen

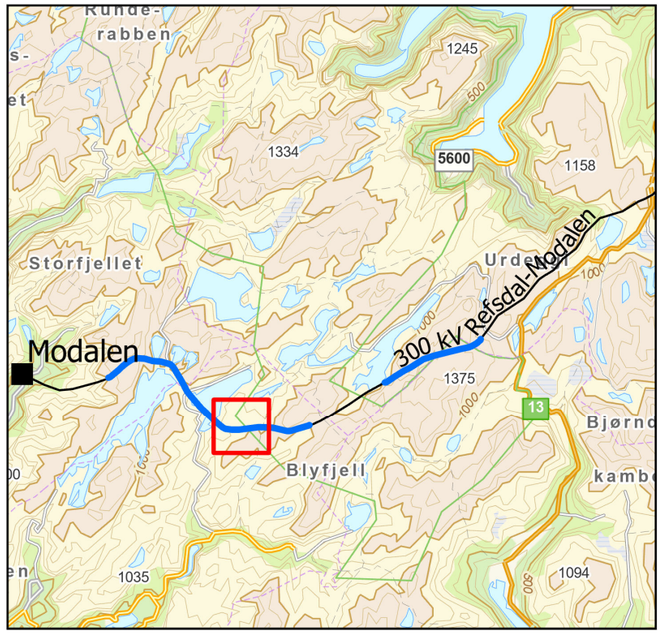

Tegnforklaring

- 300 kV Refsdal-Modalen
- Trase, stolperekke B
- Midlertidig riggplass
- Eksisterende klausuleringsbelte
- Klausuleringsbelte monomaster
- Stølsheimen landskapsvernområde
- Kalvingsområde villrein

Stolperekke B

300 kV Refsdal-Modalen

0 2,5 5 10 Km

Rev.	Utgivelse-/rev.beskrivelse	Utarbeidet	Kontrollert (SN)	Godkjent	Dato
		mariesu			**01.07.2025**

Tittel: Monomaster Refsdal-Modalen	Målestokk: 1:9 034
	Koordinatsystem: **ETRS 1989 UTM Zone 33N**
Byggherre: Statnett	Høydereferanse: **NN2000**
	Format:
Gradering: **Åpen informasjon**	Side 11 av 16
Erstatter dokument:	

Monomaster Refsdal-Modalen

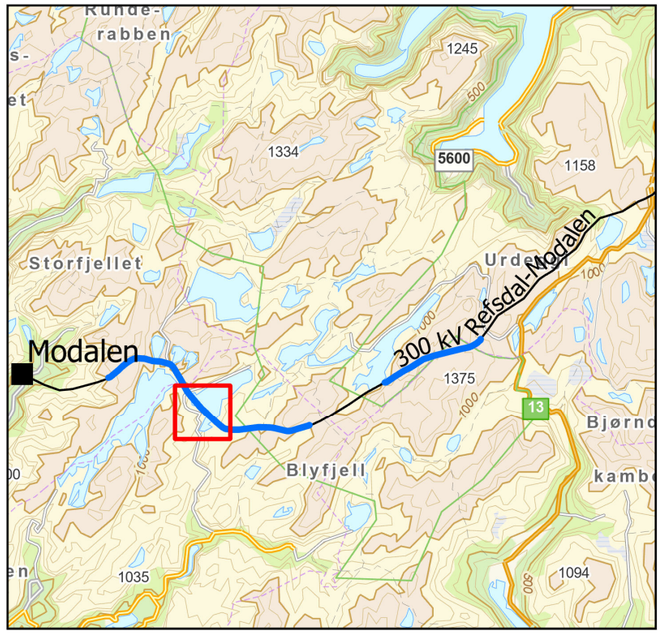

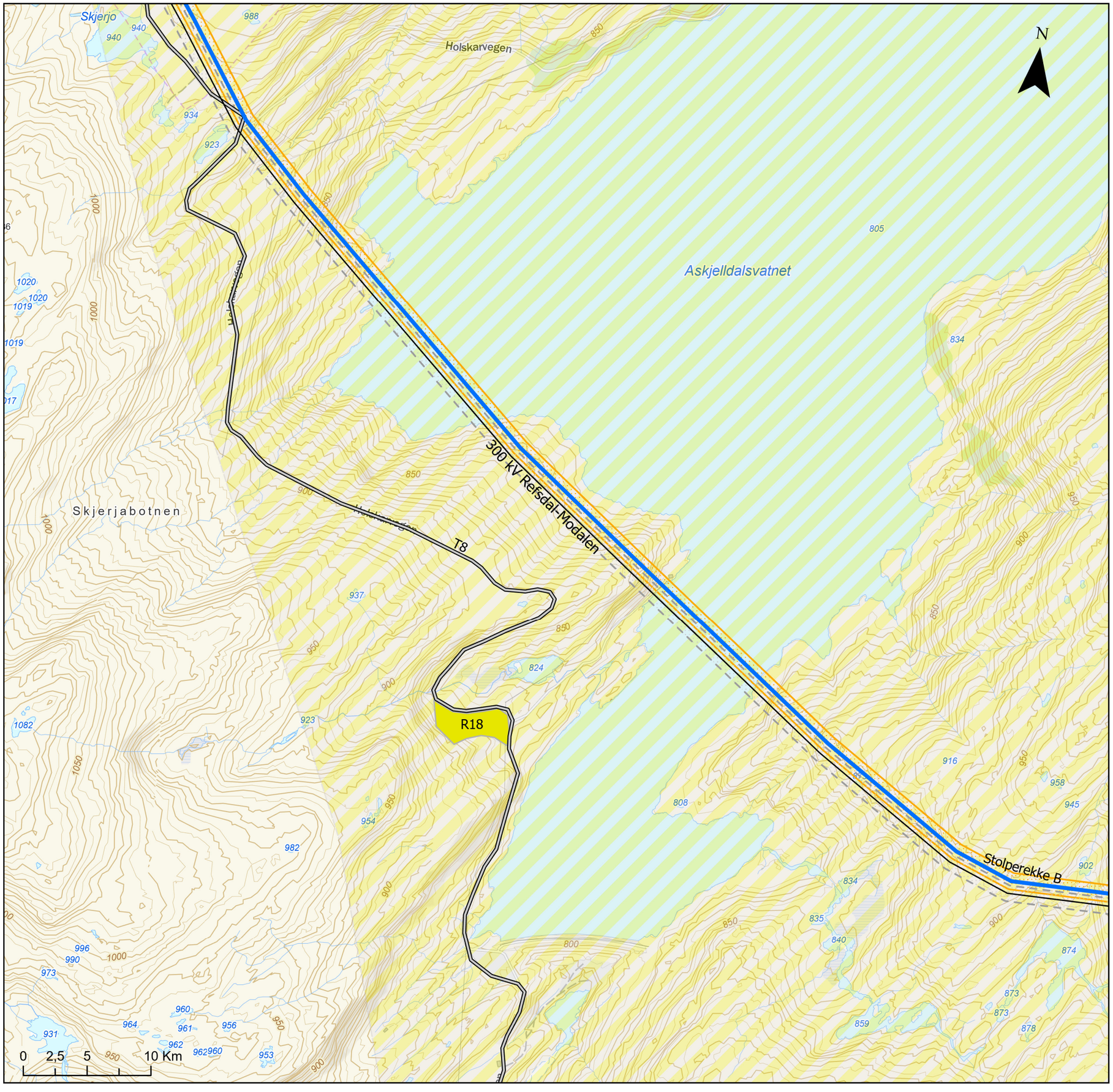

Tegnforklaring

- 300 kV Refsdal-Modalen
- Trase, stolperekke B
- Planlagt transportvei
- Midlertidig riggplass
- Eksisterende klausuleringsbelte
- Klausuleringsbelte monomaster
- Stølsheimen landskapsvernområde
- Kalvingsområde villrein

Rev.	Utgivelse-/rev.beskrivelse	Utarbeidet	Kontrollert (SN)	Godkjent	Dato
		mariesu			**01.07.2025**

Tittel: Monomaster Refsdal-Modalen	Målestokk: 1:9 034
	Koordinatsystem: **ETRS 1989 UTM Zone 33N**
Byggherre: **Statnett**	Høydereferanse: **NN2000**
	Format:
Gradering: **Åpen informasjon**	Side 12 av 16
Erstatter dokument:	

Monomaster Refsdal-Modalen

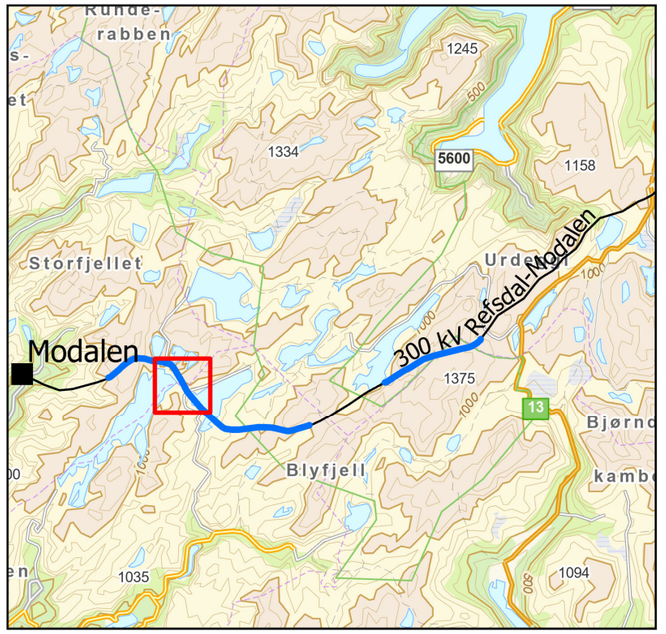

Tegnforklaring

- 300 kV Refsdal-Modalen
- Trase, stolperekke B
- Planlagt transportvei
- Midlertidig riggplass
- Eksisterende klausuleringsbelte
- Klausuleringsbelte monomaster
- Stølsheimen landskapsvernområde
- Kalvingsområde villrein

Rev.	Utgivelse-/rev.beskrivelse	Utarbeidet	Kontrollert (SN)	Godkjent	Dato
		mariesu			**01.07.2025**

Tittel: Monomaster Refsdal-Modalen	Målestokk: 1:9 034
	Koordinatsystem: **ETRS 1989 UTM Zone 33N**
Byggherre: **Statnett**	Høydereferanse: **NN2000**
	Format:
Gradering: **Åpen informasjon**	Side 13 av 16
Erstatter dokument:	

Monomaster Refsdal-Modalen

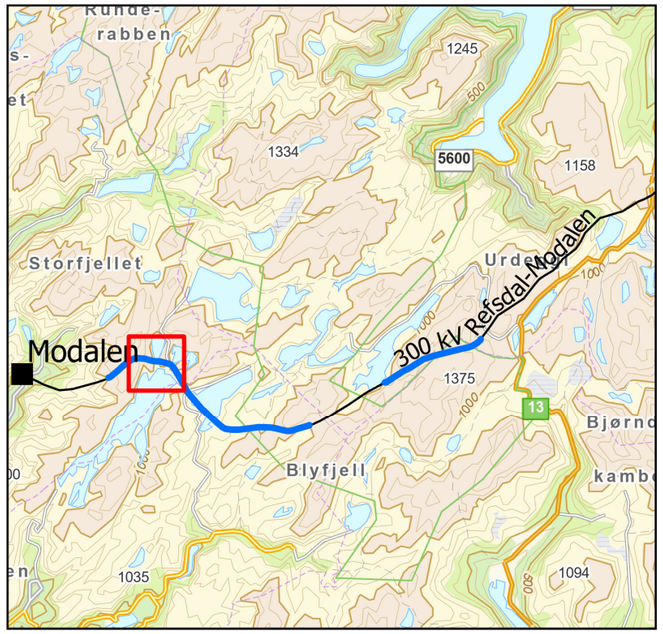

Tegnforklaring

- 300 kV Refsdal-Modalen
- Trase, stolperekke B
- Planlagt transportvei
- Midlertidig riggplass
- Eksisterende klausuleringsbelte
- Klausuleringsbelte monomaster
- Stølsheimen landskapsvernområde
- Kalvingsområde villrein

Rev.	Utgivelse-/rev.beskrivelse	Utarbeidet	Kontrollert (SN)	Godkjent	Dato
		mariesu			**01.07.2025**

Tittel: Monomaster Refsdal-Modalen	Målestokk: 1:9 034
	Koordinatsystem: **ETRS 1989 UTM Zone 33N**
Byggherre: **Statnett**	Høydereferanse: **NN2000**
	Format:
Gradering: **Åpen informasjon**	Side 14 av 16
Erstatter dokument:	

Monomaster Refsdal-Modalen

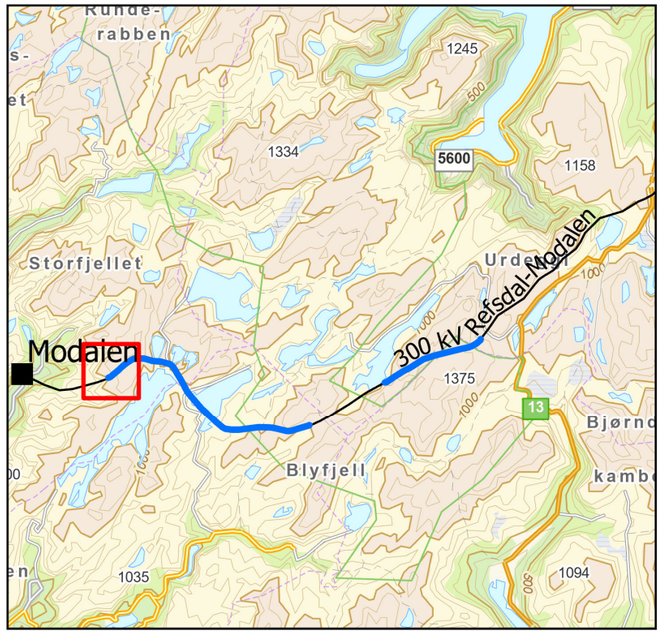

Tegnforklaring

- 300 kV Refsdal-Modalen
- Trase, stolperekke B
- Midlertidig riggplass
- Eksisterende klausuleringsbelte
- Klausuleringsbelte monomaster
- Stølsheimen landskapsvernområde
- Kalvingsområde villrein

Rev.	Utgivelse-/rev.beskrivelse	Utarbeidet	Kontrollert (SN)	Godkjent	Dato
		mariesu			**01.07.2025**

Tittel: Monomaster Refsdal-Modalen	Målestokk: 1:9 034
	Koordinatsystem: **ETRS 1989 UTM Zone 33N**
Byggherre: **Statnett**	Høydereferanse: **NN2000**
	Format:
Gradering: **Åpen informasjon**	Side 15 av 16
Erstatter dokument:	

Monomaster Refsdal-Modalen

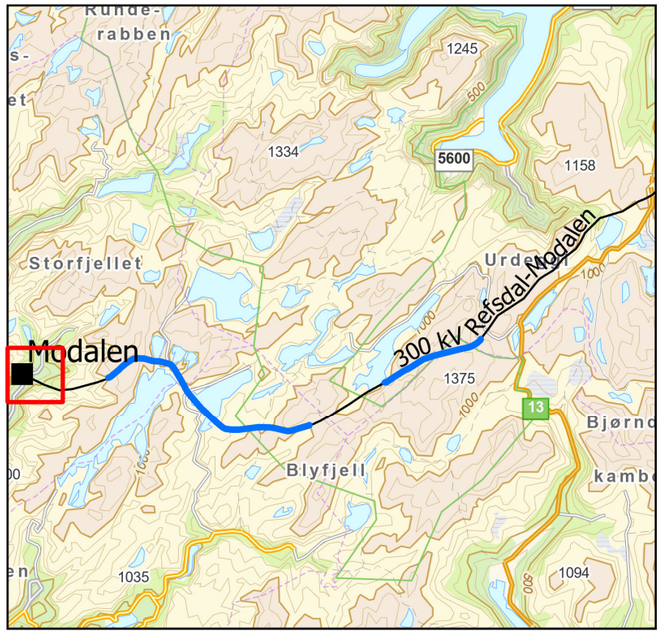

Tegnforklaring

- 300 kV Refsdal-Modalen
- Nærliggende transmisjonsnett
- Midlertidig riggplass
- Eksisterende klausuleringsbelte
- Stølsheimen landskapsvernområde
- Kalvingsområde villrein
- Stasjoner

Rev.	Utgivelse-/rev.beskrivelse	Utarbeidet	Kontrollert (SN)	Godkjent	Dato
		mariesu			**01.07.2025**

Tittel: Monomaster Refsdal-Modalen	Målestokk: 1:9 034
	Koordinatsystem: **ETRS 1989 UTM Zone 33N**
Byggherre: **Statnett**	Høydereferanse: **NN2000**
	Format:
Gradering: **Åpen informasjon**	Side 16 av 16
Erstatter dokument:	