

**Permanent arealbruk**

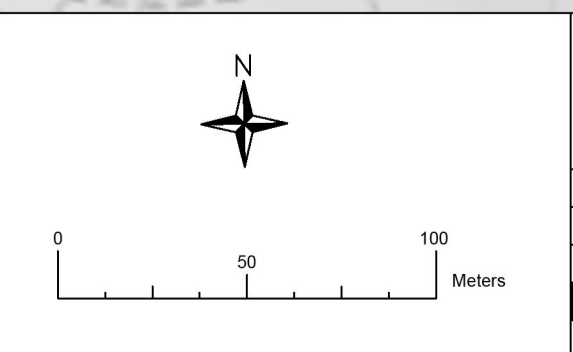
	Nedgravd rørgate		Kraftstasjon		Dam
	Tunell		Utløpskanal		Tilbakefylling
	Borehull		Parkering		Oppdemma areal
	22 kV jordkabel		Inntak/inntakskammer		
	Ekstisterende veg løttes og lags med rørrase				

**Midlertidig arealbruk**

	Inngrepssone		Anleggsområde
	Anleggsveg		Riggplass og midlertidig deponi
	Rigg- og lagerplass		

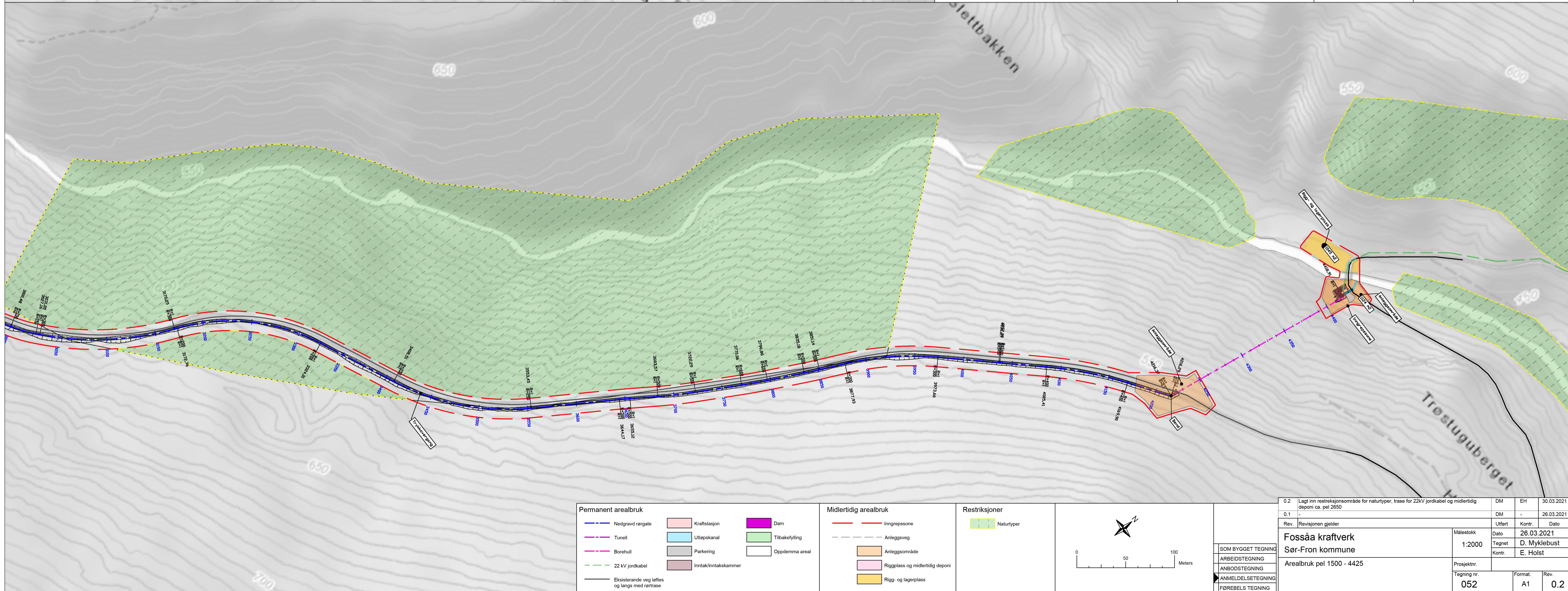
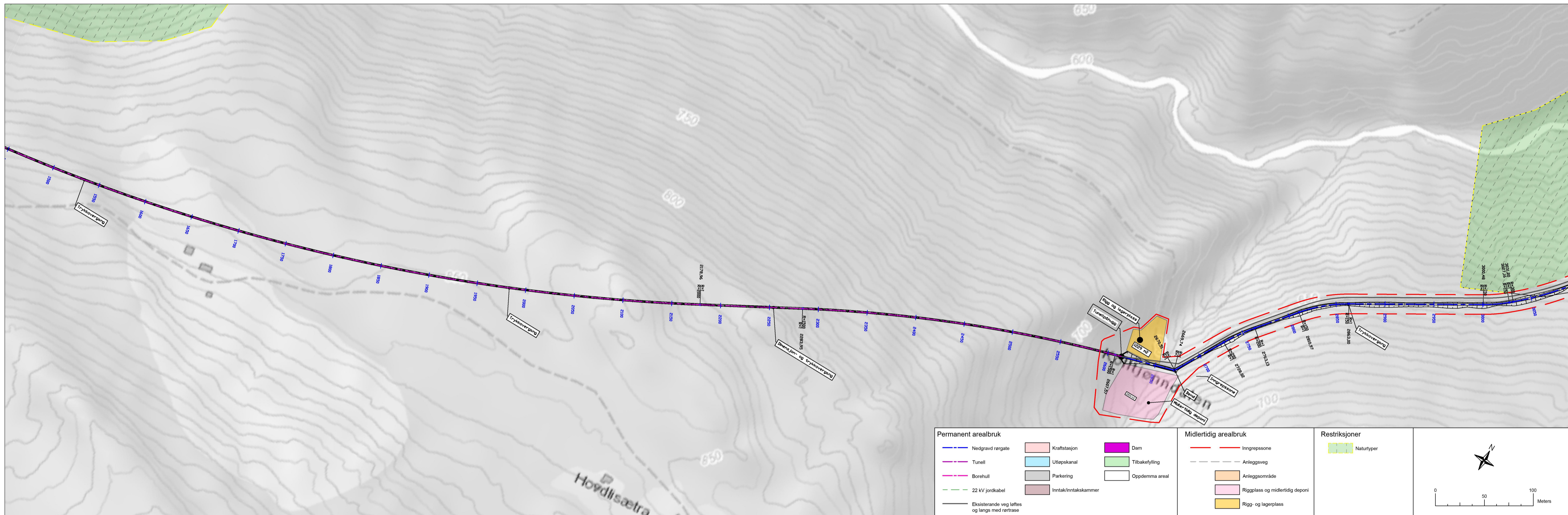
**Restriksjoner**

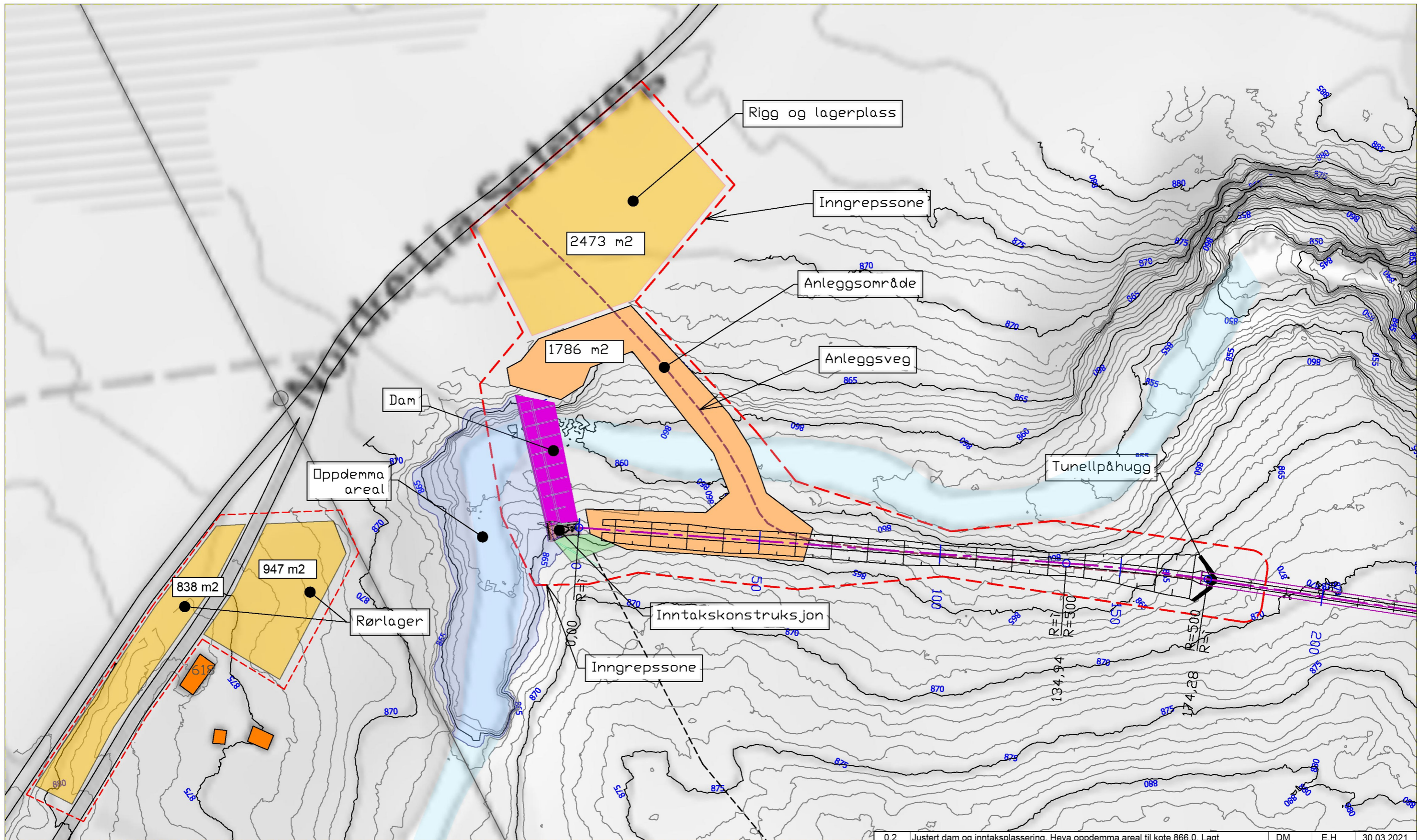
	Naturtyper
--	------------



SOM BYGGET TEGNING	ARBODSTEGNING	ANBODSTEGNING	ANNEDELSETEGNING	FØREBELS TEGNING
--------------------	---------------	---------------	------------------	------------------

0.2	Retta tegningsnummer til 051. Justert dam og inntaksplassering. Lagt til rørleger	DM	-	26.03.2021
0.1	Førebels versjon	Uffert	Kontr.	Dato
Rev.	Revisjonen gjelder			
<b>Fosså kraftverk</b>		Målestokk	26.03.2021	
Sør-Fron kommune		1:6000	Tegnet	D. Myklebust
Oversikt arealbruk og arealbruk pøl 0-1500		1:2000	Kontr.	E. Holst
Prosjektnr.	051	Format	A1	Rev. 0.2





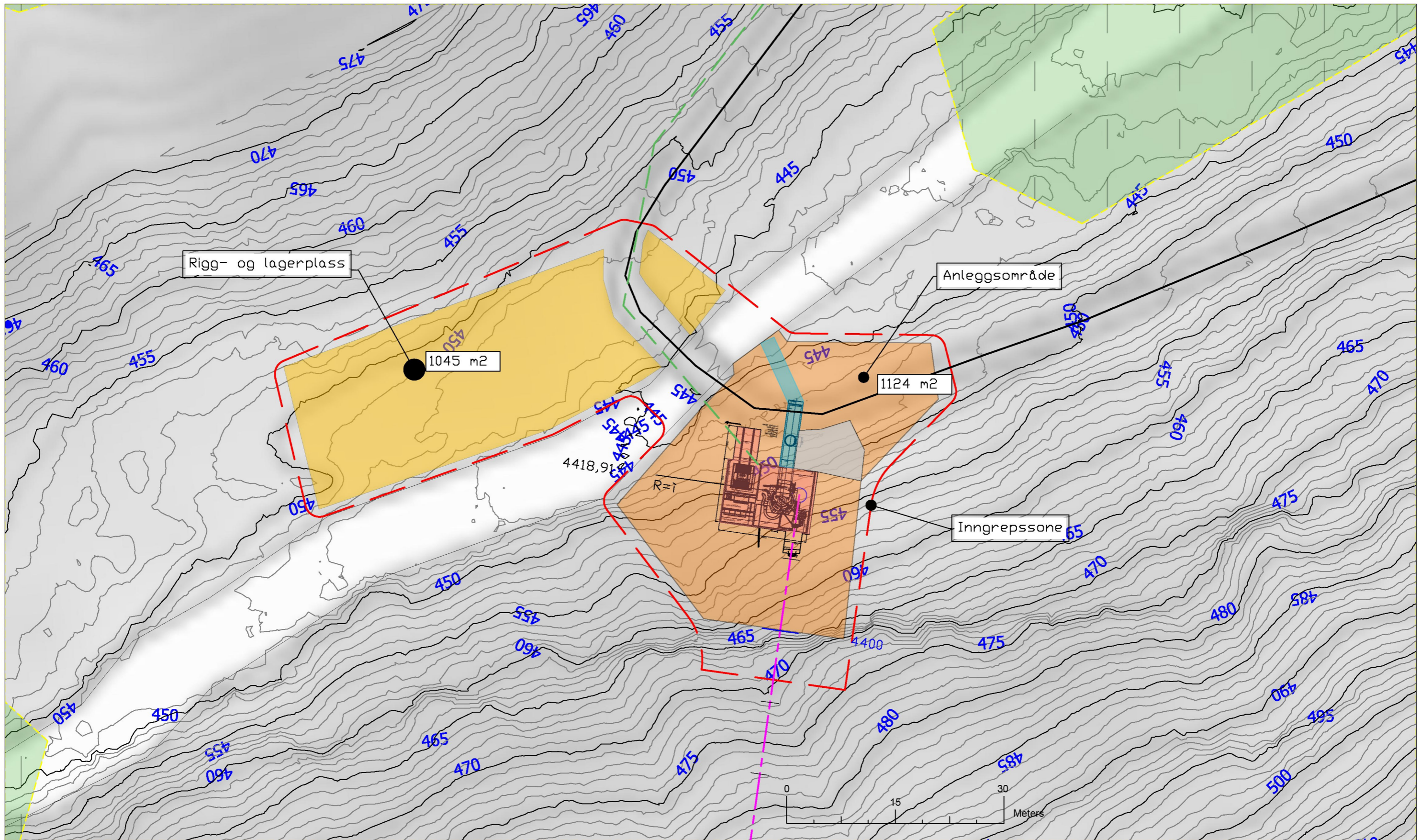
Permanent arealbruk		
	Nedgravd rørgate	
	Tunell	
	Borehull	
	22 kV jordkabel	
	Tilkomst inntak	
	Kraftstasjon	
	Utløpskanal	
	Parkering	
	Inntak/inntakskammer	

Midlertidig arealbruk	
	Inngrepssone
	Anleggsveg
	Anleggsområde
	Riggplass og midlertidig deponi
	Rigg- og lagerplass

Restriksjoner	
	Naturtyper

0 10 20 30 40 50 60 70 80 90 100  
 SOM BYGGET TEGNING  
 ARBEIDSTEGNING  
 ANBODSTEGNING  
 ANMELDELSETEGNING  
 FØREBELS TEGNING

0.2	Justert dam og inntaksplassering. Heva oppdemma areal til kote 866.0. Lagt inn rørlager. Justert anleggsområde.	DM	E.H	30.03.2021
0.1	-	DM	-	26.03.2021
Rev.	Revisjonen gjelder	Utført	Kontr.	Dato
<b>Fosså kraftverk</b> <b>Sør-Fron kommune</b> <b>Arealbruk inntaksområdet</b>		Målestokk	Dato	
		1:1000	25.03.2021	
		Tegnet	D. Myklebust	
		Kontr.	E. Holst	
		Prosjektnr.		
		Tegning nr.	Format.	Rev.
		053	A3	0.2



<b>Permanent arealbruk</b> - - - Nedgravd rørgate - - - Tunell - - - Borehull - - - 22 kV jordkabel - Eksisterende veg løftes og langs med rørtrase			<b>Midlertidig arealbruk</b> - - - Inngrepssone - - - Anleggsveg - - - Anleggsområde - - - Riggplass og midlertidig deponi - - - Rigg- og lagerplass			<b>Restriksjoner</b> - Naturtyper					
Kraftstasjon Utløpskanal Parkering Inntak/inntakskammer			Dam Tilbakefylling Oppdemma areal			0.2 Lagt inn 22kV jordkabel 0.1 -			DM EH 30.03.2021 DM - 26.03.2021		
<b>Fosså kraftverk</b> <b>Sør-Fron kommune</b> <b>Arealbruk kraftstasjonsområdet</b>								Målestokk 1:500		Utført Kontr. Dato Dato 26.03.2021 Tegnet D. Myklebust Kontr. E. Holst	
Rev. Revisjonen gjelder								Prosjektnr.		Format. Rev. A3 0.2	
SOM BYGGET TEGNING ARBEIDSTEGNING ANBODSTEGNING ANMELDELSETEGNING FØREBELS TEGNING								Tegning nr. 054			