

## Vedlegg; Svelgen I og II - Fornying av reguleringskonsesjoner. Forslag om flytting av demning

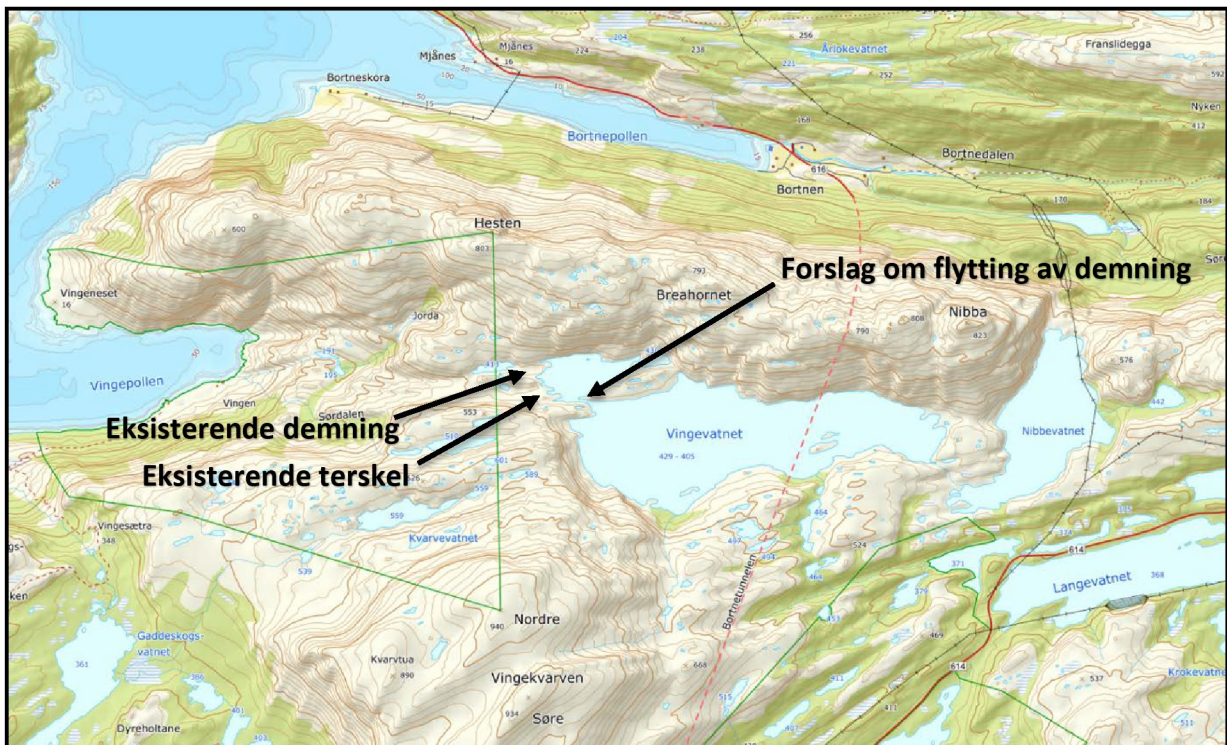


Fig. 1 Oversiktskart med det nåværende og navngivende Vingevatnet sentralt i bildet. Opprinnelig var dette to vatn; Vingevatnet og et mindre vatn i nordvest. Vi har ikke lyktes i å finne frem til det opprinnelige navnet til sistnevnte, som i denne sammenheng vil omtales som Vingevatnet Vest.



Fig. 2. Utsikt mot Frøysjøen og ned mot Helleristningsområdet Vingen i øvre del av bildet. Vingevatnet Vest i forgrunnen med tilhørende demning og terskel. Foto: Trond Løddøen





Fig. 3. Vingevatnet Vest i forgrunnen med tilhørende demning og terskel. Utløp til Vingevatnet kan skimtes nede til venstre i bildet. Foto: Trond Løddøen

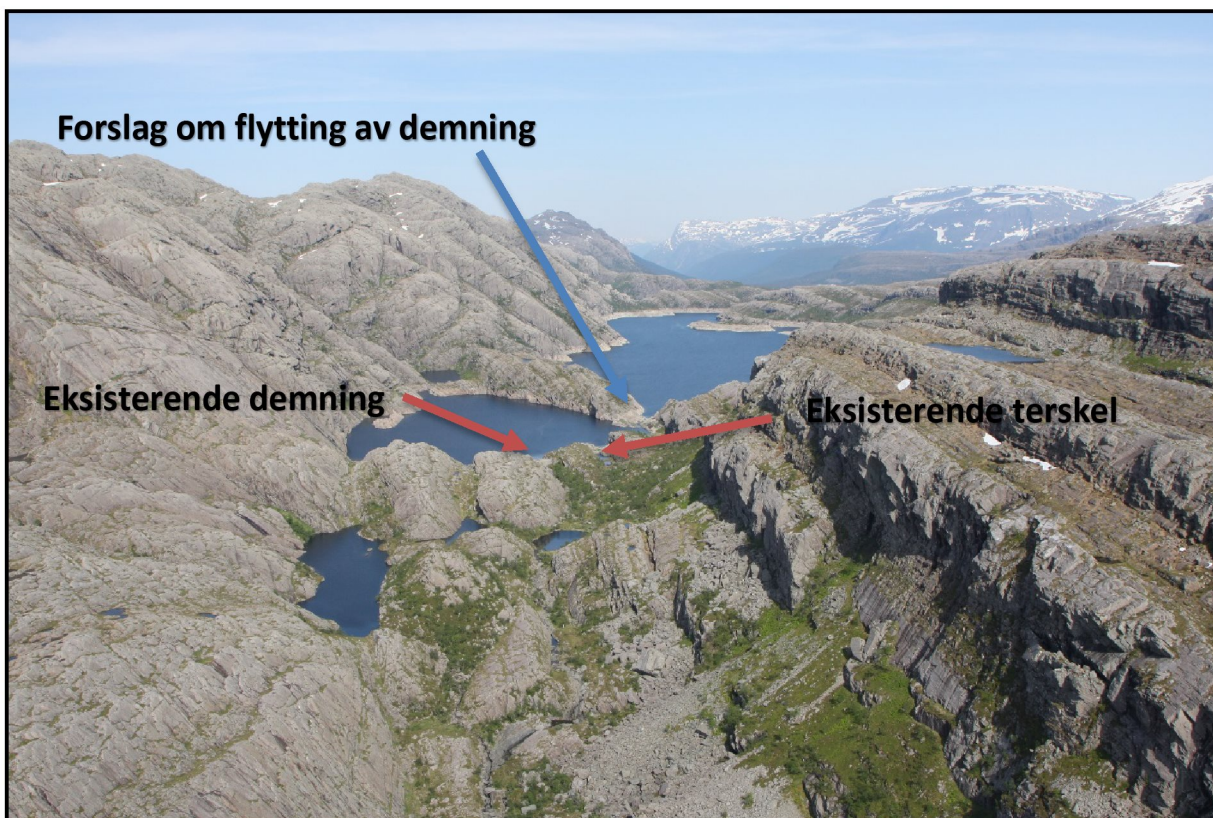


Fig. 4 Oversiktsbilde mot øst, med Vingevatnet Vest og Vingevatnet sentralt i bildet. Foto: Trond Løddøen






*Fig. 5. Oversiktsbilde mot øst, med Vingevatnet Vest og Vingevatnet sentralt i bildet. I tillegg kan elevefar fra Vingevatnet Vest, skimtes, som renner via Øyravatnene lenger ned i terrenget. Foto: Trond Lødøen*






*Fig. 6. Oversiktsbilde mot nordøst, med Vingeavatnet Vest og Vingeavatnet sentralt i bildet. Demning og terskel i forgrunnen. Sistnevnte foreslås flyttet til kanal mellom disse vatn. Foto: Trond Løddøen*



*Fig. 7. Oversiktsbilde mot nordøst, med Vingeavatnet Vest, Vingeavatnet og Nibbevatnet sentralt i bildet. Helleristningsområdet Vingen til venstre i bildet.*





*Fig. 8. Vingen helleristningsområde, med Vingeneset til venstre. Vingelven- og Vingelvenvassdraget til høyre. Vingevatnet kan skimtes sentralt oppe i bildet. Foto Trond Lødøen.*



*Fig. 9. Sentralområdet for Vingen helleristningsområde. Trasé for Vingefossen sentralt i bildet. Foto Trond Lødøen.*