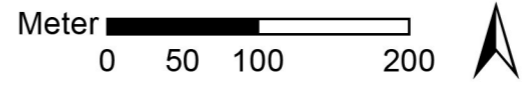


Tegnforklaring

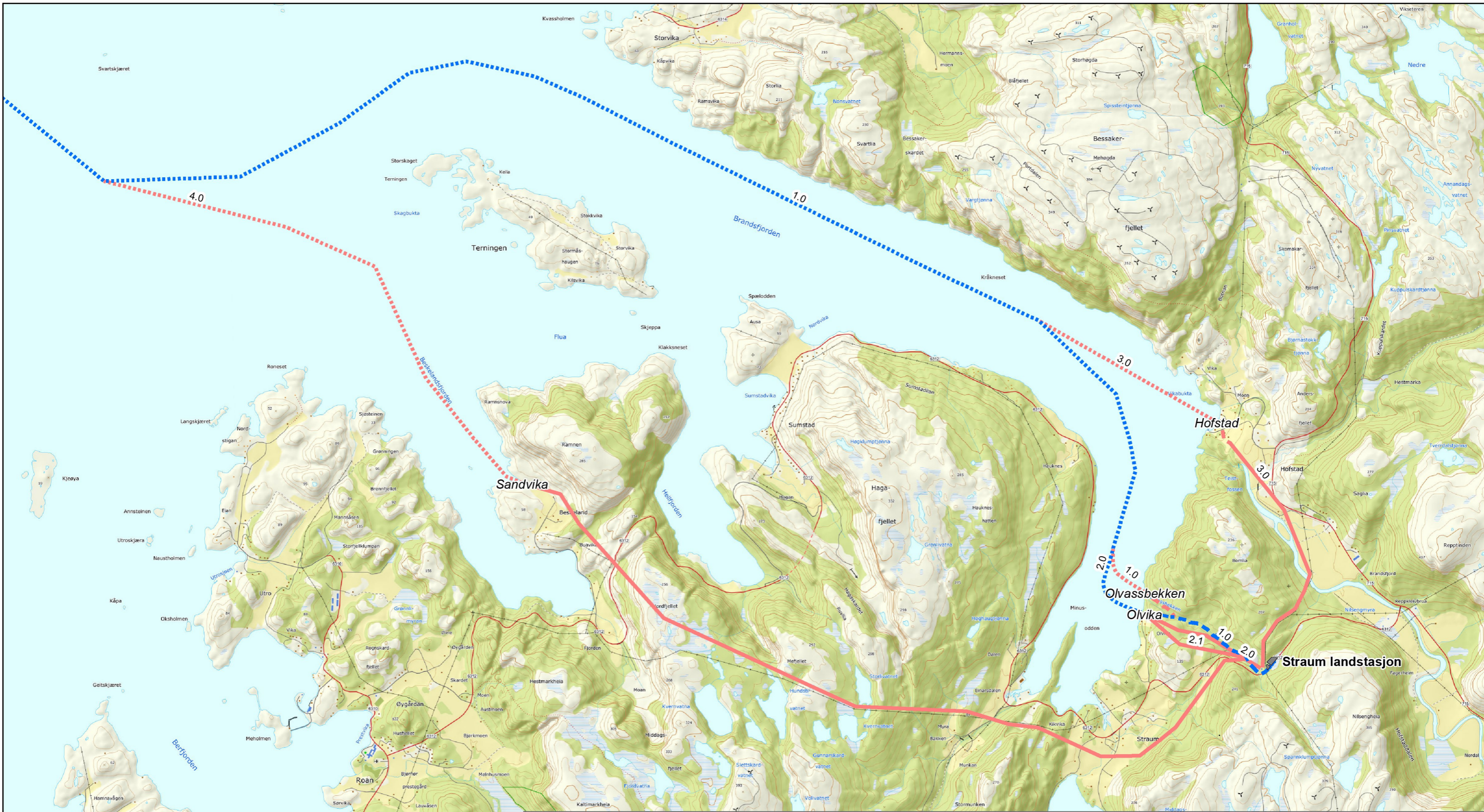
- - - Ny 132 kV jordkabel
- - - Ny 132 kV jordkabel (borehull)
- - - Ny 132 kV sjøkabel
- - - Ny 132 kV sjøkabel (utenfor grunnlinjen)
- Ny stasjonstomt
- - - Utredet men ikke omsøkt jordkabel
- - - Utredet men ikke omsøkt luftledning
- - - Utredet men ikke omsøkt sjøkabel



E02	16.12.2021	Til bruk		MS	OK	MS			
B01	11.12.2021	Til gjennomlesning kunde		MS	OK	MS			
Versjon	Dato	Beskrivelse/ending		Tegn.	Kontr.	Godkj.			
Tiltakshavar OKEA ASA							Målestokk i A3 1:5 000		

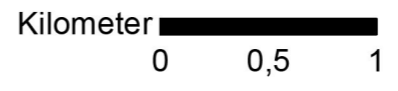
**KONSESJONSSØKNAD FOR KRAFT FRA LAND
TIL DRAUGEN OG NJORD
VEDLEGG 3 SØKNADSKART**

Utarbeidet av Norconsult	Prosjektnr 5200368	Kartblad Detaljer	Rev E02
------------------------------------	-----------------------	----------------------	------------



Tegnforklaring

- Ny stasjonstomt
- Ny 132 kV jordkabel
- Ny 132 kV jordkabel (borehull)
- Ny 132 kV sjøkabel
- Ny 132 kV sjøkabel (utenfor grunnlinjen)
- Utredet men ikke omsøkt jordkabel
- Utredet men ikke omsøkt luftledning
- Utredet men ikke omsøkt sjøkabel



E02	16.12.2021	Til bruk		MS	OK	MS	
B01	11.12.2021	Til gjennomlesnig kunde		MS	OK	MS	
Versjon	Dato	Beskrivelse/ending		Tegn.	Kontr.	Godkj	
Tiltakshavar			OKEA ASA	Målestokk i A3			1:35 000

**KONSESJONSSØKNAD FOR KRAFT FRA LAND
TIL DRAUGEN OG NJORD
VEDLEGG 3 SØKNADSKART**

Utarbeidet av	Prosjektnr	Kartblad	Rev
Norconsult	5200368	Oversikt	E02



Tegnforklaring

- Landstasjon
- ⬡ Plattform
- Ny 132 kV jordkabel
- Ny 132 kV jordkabel (borehull)
- Ny 132 kV sjøkabel
- Ny 132 kV sjøkabel (utenfor grunnlinjen)



E02	16.12.2021	Til bruk	MS	OK	MS
B01	11.12.2021	Til gjennomlesnig kunde	MS	OK	MS
Utgivelsesdato	16.12.2021	Revisjon	1	1	1
Utgiver	OKEA ASA		Målestokk i A3	1:500 000	

KONSESJONSSØKNAD FOR KRAFT FRA LAND TIL DRAUGEN OG NJORD VEDLEGG 3 SØKNADSKART

Utarbeidet av	Prosjekt nr	Kartblad	Rev
Norconsult	5200368	Sjøkabeltrase	E02