

GNR	BNR	Berørt av vei	Berørt av baseplass/deponi/rigg	Berørt av stasjonsareal	Berørt av ledning	Merknad	Vedlegg
13	1		Ja			Deponi D4	Se kartvedlegg 9
13	3					Nabo til deponi D4 og utbedring vei	Se kartvedlegg 9
9	43					Nabo til baseplass/rigg og anlegg som rives	Se kartvedlegg 9
9	44					Fylkesvei	Se kartvedlegg 9
8	1	Ja	Ja	Ja	Ja	Areal til stasjonstomt, vei, ledningstrasè, Veilag Yttrisbrui - Sagtun	Se kartvedlegg 9
0	0	Ja				Vei til Yttri fra bro	Se kartvedlegg 9
9	1	Ja	Ja		Ja	Ny bro over elv, baseplasser/riggareal, rive anlegg	Se kartvedlegg 9
8	2	Ja				Ny bro over elv, vei opp mot Yttri og veilag Yttrisbrui - Sagtun	Se kartvedlegg 9
13	52	Ja				Vei til deponi D4, nabo til deponi D4	Se kartvedlegg 9
13	53					Nabo til deponi D4	Se kartvedlegg 9
13	66		Ja			Forsterkning bro	Se kartvedlegg 9
13	72		Ja			Forsterkning bro	Se kartvedlegg 9
13	86					Nabo til deponi D4	Se kartvedlegg 9
13	88					Vei	Se kartvedlegg 9
13	5					Nabo til deponi D4	Se kartvedlegg 9
8	3	Ja	Ja	Ja	Ja	Areal til stasjonstomt, vei, ledning, deponier og rigg	Se kartvedlegg 9
8	13	Ja			Ja	Veilag Yttrisbrui - Sagtun og ledningstrasè	Se kartvedlegg 9
13	6		Ja			Forsterkning bro	Se kartvedlegg 9
13	14		Ja			Forsterkning bro	Se kartvedlegg 9
9	1		Ja			Helikopterplass	Se kartvedlegg 9
13	105		Ja			Forsterkning bro	Se kartvedlegg 9
13	88					Vei	Se kartvedlegg 9
8	17	Ja				Veilag Yttrisbrui - Sagtun	Se kartvedlegg 9
8	6	Ja				Veilag Yttrisbrui - Sagtun	Se kartvedlegg 9
8	14	Ja				Veilag Yttrisbrui - Sagtun	Se kartvedlegg 9
8	12	Ja				Veilag Yttrisbrui - Sagtun	Se kartvedlegg 9
8	3					Driver dyrket mark	Se kartvedlegg 9
8	1 og 2					Driver dyrket mark	Se kartvedlegg 9
0	0	Ja				Veilag Yttrisbrui - Sagtun. Eiendommene gbnr; 8/1, 8/2, 8/3, 8/6, 8/12, 8/13, 8/14, 8/15	Se kartvedlegg 9
8	18	Ja				Bruker av vei	Se kartvedlegg 9
17	15 og 48	Ja				Pullerter og utbedring bakareal kai	Se kartvedlegg 9

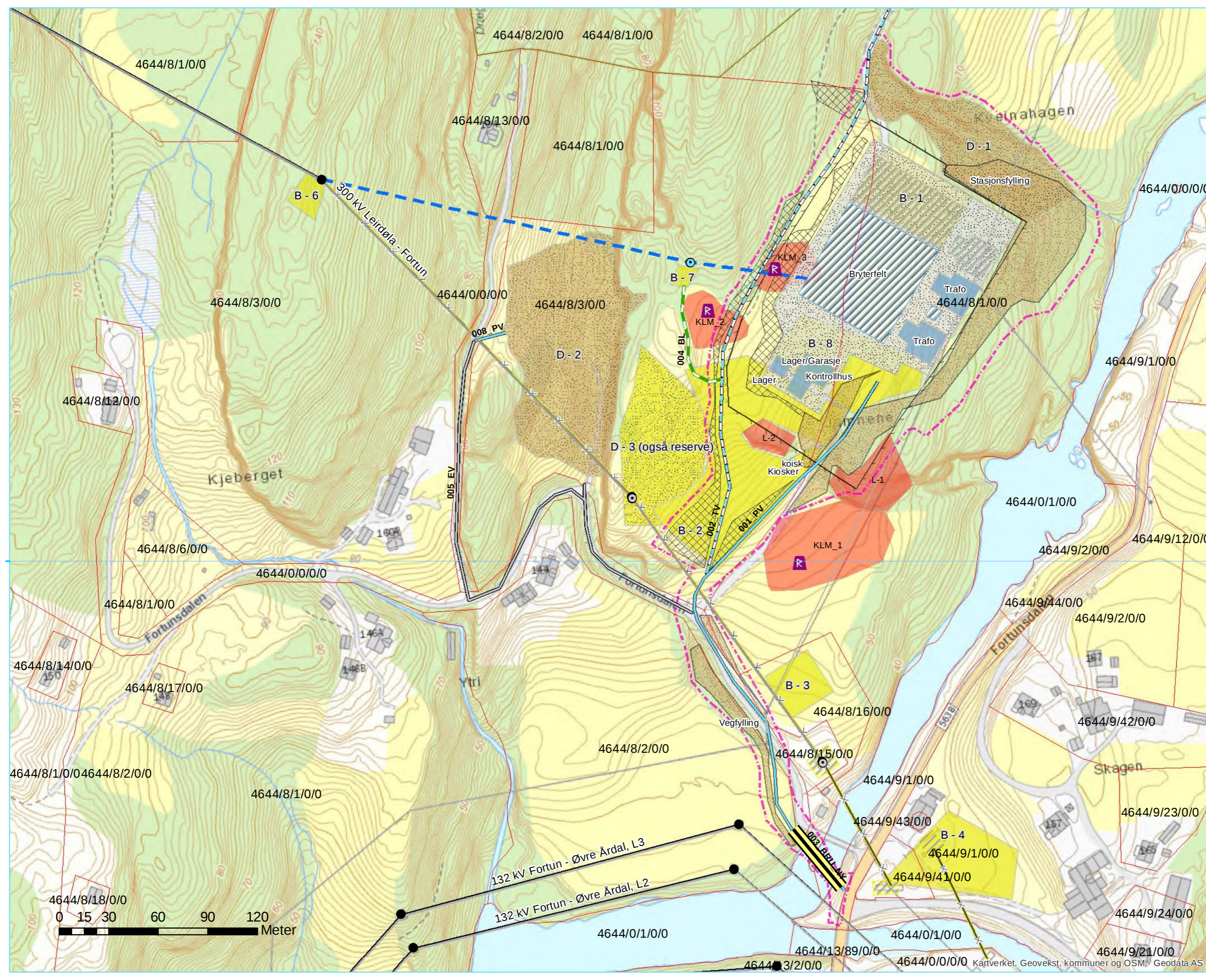


# Nye Fortun transformatorstasjon

## Eiendomskart

### Tegnforklaring

- Mast, galvanisert
- Mast, saneres
- Mast, eksisterende
- Bru
- Traktorveg, planlagt permanent
- Bilveg, eksisterende
- Bilveg, planlagt permanent
- Terrengtransport, sommer
- Ledning, konsesjonssøkt
- Ledning, rives
- 132 kV eksisterende ledning
- 300 kV eksisterende ledning
- Dagens eiendomsgrenser
- Bygg
- Eiendomsgrense omsøkt
- Elektrisk anlegg, planlagt
- Elektrisk anlegg, mulig utvidelse
- Elektrisk anlegg, planlagt revet
- Gjerde
- Opparbeidet område
- Skjæring
- Fylling permanent
- Baseplass, midlertidig
- Massedeponi, Permanent
- Massedeponi, Midlertidig
- Verdifulle områder**
- Tema**
- Kulturminner
- Flate**
- Restriksj.omr. og fredete omr.



Rev.	Utgivelses/rev. beskrivelse	Utstedt av	Rev. nr.	Rev. dato	Dato
1.0	Erstatningskart	Statnett	1.0	2023	2023
2.0	Endring av innhold	Statnett	2.0	2024	2024
Prosjekt: 13376					
Tittel: Nye Fortun transformatorstasjon EIENDOMSKART			Målestokk: 1:2 000		
Byggherre: Statnett			Kartprosjekt system: ETRIS - plan nr. Zone 23N		
Gardering: KB			Format: A3		
Erstatnings dokument: <XX>			Dokumentnummer: <XX>		
			Kartstørrelse: Detaljkart 1		

Kartverket, Geovekst, kommuner og OSM - Geodata AS



# Nye Fortun transformatorstasjon

## Eiendomskart

### Tegnforklaring

- Mast, galvanisert
- Mast, saneres
- Mast, eksisterende
- Bru
- Traktorveg, planlagt permanent
- Bilveg, eksisterende
- Bilveg, planlagt permanent
- Terrengetransport, sommer
- Ledning, konsesjonsøkt
- Ledning, rives
- 132 kV eksisterende ledning
- 300 kV eksisterende ledning
- Dagens eiendomsgrenser
- Bygg
- Eiendomsgrense omsøkt
- Elektrisk anlegg, planlagt
- Elektrisk anlegg, mulig utvidelse
- Elektrisk anlegg, planlagt revet
- Gjerde
- Opparbeidet område
- Skjæring
- Fylling permanent
- Baseplass, midlertidig
- Massedeponi, Permanent
- Massedeponi, Midlertidig
- Verdifulle områder**
- Tema**
- Kulturminner
- Flate**
- Restriksj.omr. og fredete omr.

Behov for festing av mast for strekkearbeider,  
Ellers ingen fysiske inngrep

B-9 Festing av mast



Rev.	Utviklingsnivå	Utskrift	Prosjekt	Stokk	Dato
1.0	Eiendomskart	1:1000	Nye Fortun transformatorstasjon	14 000	2023-07
Prosjekt: 13376		Målestokk: 1:1000			
Tittel: Nye Fortun transformatorstasjon		Koordinatsystem: ETRS 89 / Zone 32N			
Byggherre: Statnett		Målestokk: NN2000			
Gardning: KB		Format: A3			
Estatistisk dokument: <XX>		Dokumentnummer: <XX>			Detaljkart 2

Kartverket, Grovvekt, kommuner og USM - Geodata AS

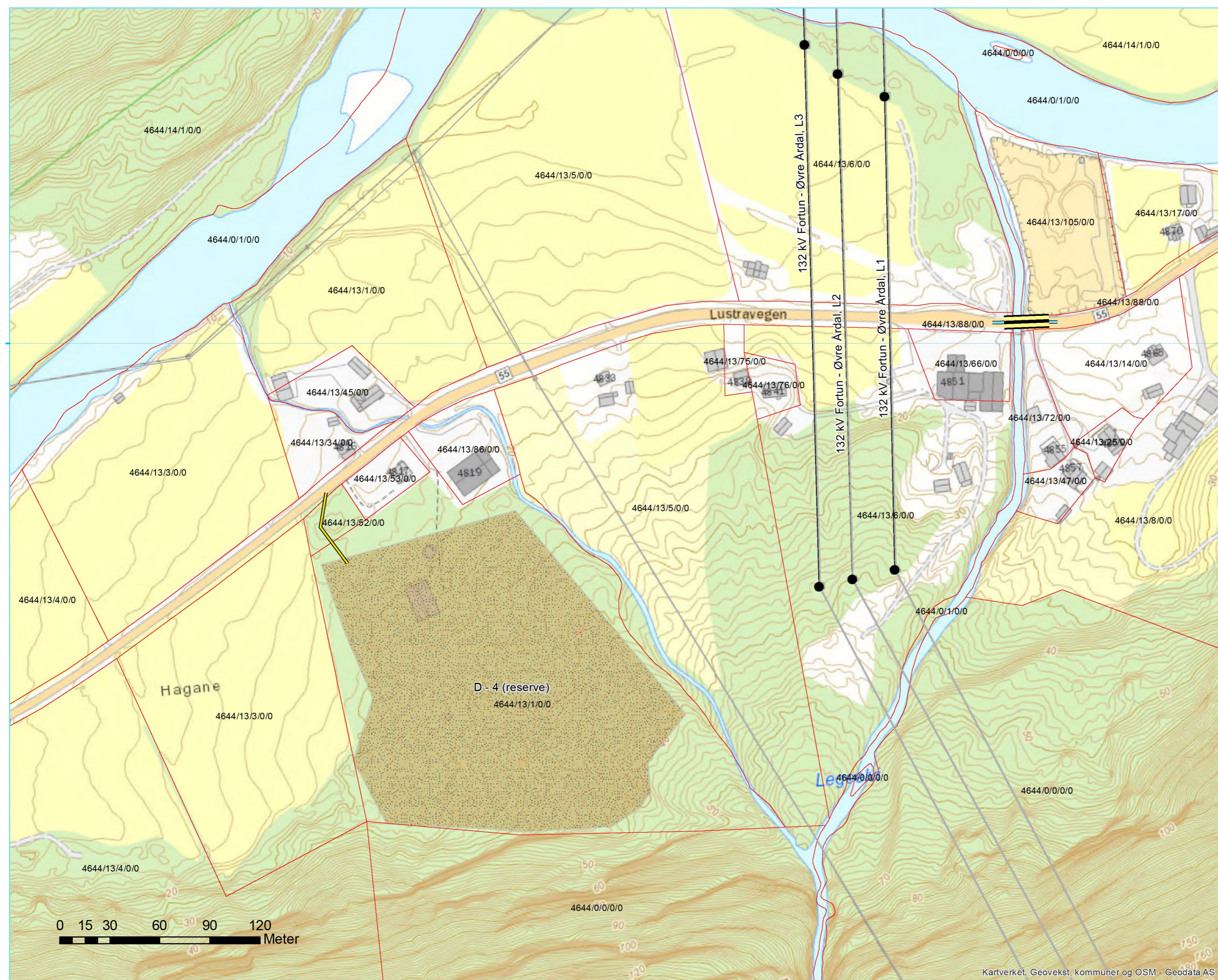


# Nye Fortun transformatorstasjon

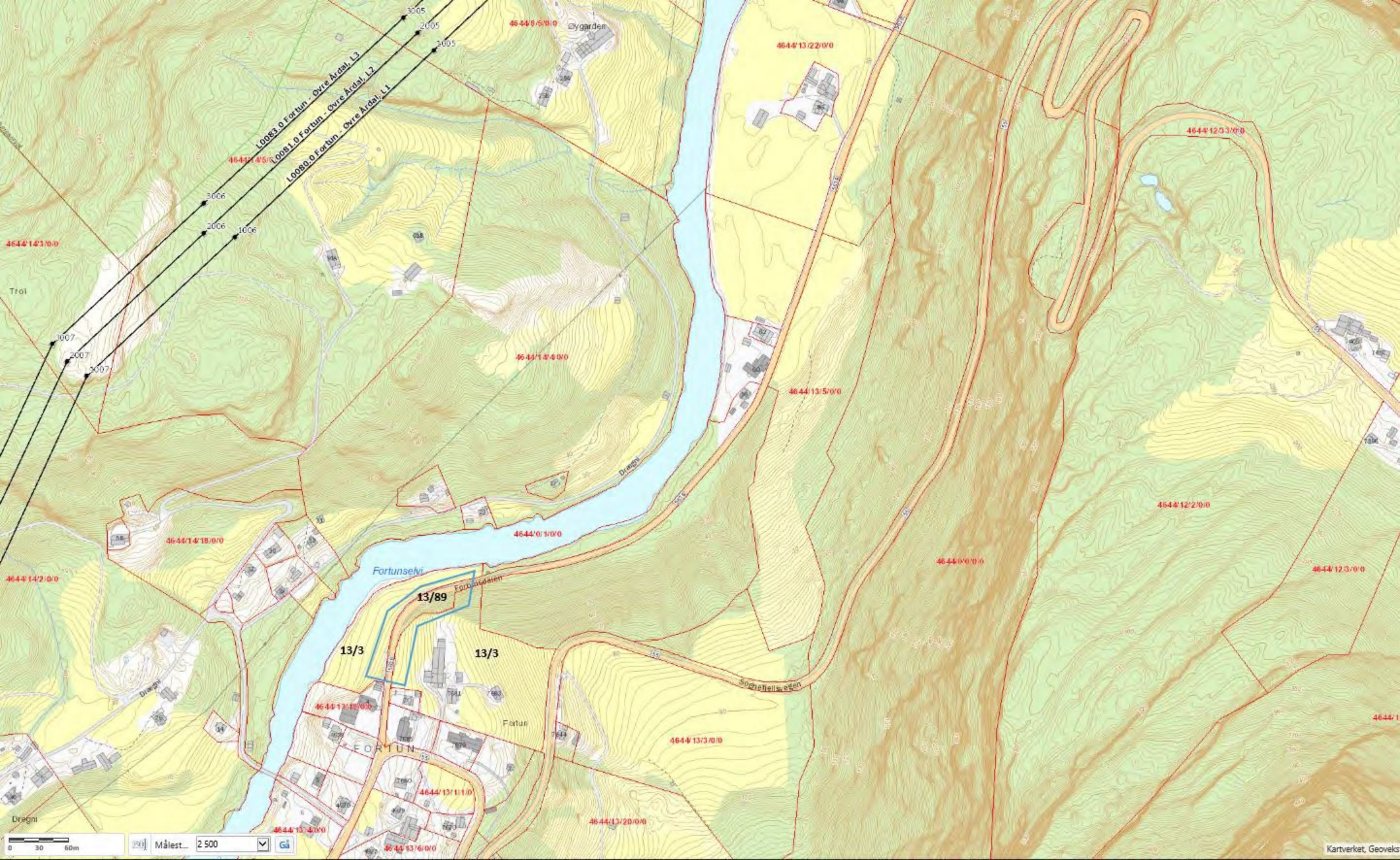
## Eiendomskart

### Tegnforklaring

-  Mast, eksisterende
-  Bru
-  Bilveg, planlagt permanent
-  Bilveg, planlagt midlertidig
-  132 kV eksisterende ledning
-  Dagens eiendomsgrenser
-  Massedeponi, Permanent



Rev.	Utkastet/rev. beskrivelse	Utkastet	Rev. utkastet (N)	Utkastet	Dato
1.0	Eiendomskart				20.10.21
Prosjekt	13376				
Tittel	Nye Fortun transformatorstasjon EIENDOMSKART		Målestokk	1:2 000	
Byggherre	Statnett		Koordinatsystem	ETRS 89 / UTM Zone 32N	
Gardning	KB		Mappeformat	A3	
Estimator dokument	<XX>	Dokumentnummer	<XX>	Kartblad	Detaljkart 3



L0083.0 Fortun - Øvre Ardal, L3  
L0081.0 Fortun - Øvre Ardal, L2  
L0080.0 Fortun - Øvre Ardal, L1

4644/14/3/0/0  
Trol  
1007  
2007  
3006  
2006  
1006

4644/8/5/0/0  
Øygarden  
3005  
2005

4644/13/22/0/0

4644/12/3/0/0

4644/14/4/0/0

4644/13/5/0/0

4644/14/2/0/0

4644/14/18/0/0

4644/0/1/0/0

4644/0/0/0/0

4644/12/3/0/0

Fortunselvi

13/89

13/3

13/3

4644/13/18/0/0

Fortun

4644/13/3/0/0

4644/13/1/1/0

Dregni

4644/13/4/0/0

4644/13/20/0/0

4644/13/6/0/0



Målest... 2 500



SKJOLDEN

Eidselvi

Lustravegen

17/15

17/48

Eidslandet

Eidsbukane

Eide

Eidsbukta

Vassstaket

Hamnehøften